



**PREFET
DE LA RÉGION
HAUTS-DE-FRANCE**

*Liberté
Égalité
Fraternité*

RECUEIL DES ACTES
ADMINISTRATIFS
N°R32-2022-371

PUBLIÉ LE 6 OCTOBRE 2022

Sommaire

DRAAF / Service Régional de la Performance Economique et Environnementale des Entreprises (SRPE)

R32-2022-08-07-00003 - Contrôle des structures - Autorisation tacite d'exploiter - EARL TERLYNCK (2 pages)	Page 4
R32-2022-09-09-00006 - Contrôle des structures - Autorisation tacite d'exploiter - FUMERY Marion (2 pages)	Page 7
R32-2022-07-25-00029 - Contrôle des structures - Autorisation tacite d'exploiter - GAEC DE COULMIE (2 pages)	Page 10
R32-2022-06-23-00025 - Contrôle des structures - Autorisation tacite d'exploiter - GAEC DE LA VACHE BLEUE (2 pages)	Page 13
R32-2022-09-10-00001 - Contrôle des structures - Autorisation tacite d'exploiter - GAEC DELEFORTRIE (2 pages)	Page 16
R32-2022-07-21-00036 - Contrôle des structures - Autorisation tacite d'exploiter - GAEC DU BON TEMPS (2 pages)	Page 19
R32-2022-07-03-00002 - Contrôle des structures - Autorisation tacite d'exploiter - GAEC DU FORT MANTEAU (2 pages)	Page 22
R32-2022-07-16-00009 - Contrôle des structures - Autorisation tacite d'exploiter - GAEC DU GRAND CHENE (4 pages)	Page 25
R32-2022-07-21-00037 - Contrôle des structures - Autorisation tacite d'exploiter - GAEC VANDENBROUCKE (2 pages)	Page 30
R32-2022-07-18-00017 - Contrôle des structures - Autorisation tacite d'exploiter - HUYGHE Louise (2 pages)	Page 33
R32-2022-07-31-00002 - Contrôle des structures - Autorisation tacite d'exploiter - LECAT Hugues (2 pages)	Page 36
R32-2022-07-08-00036 - Contrôle des structures - Autorisation tacite d'exploiter - REUMAUX Nicolas (2 pages)	Page 39
R32-2022-07-21-00038 - Contrôle des structures - Autorisation tacite d'exploiter - SCEA BODDAERT EMMANUEL (2 pages)	Page 42
R32-2022-08-28-00004 - Contrôle des structures - Autorisation tacite d'exploiter - SCEA DE L HOUSSENAERE (2 pages)	Page 45
R32-2022-08-17-00002 - Contrôle des structures - Autorisation tacite d'exploiter - SCEA DE LA PLAINE (2 pages)	Page 48
R32-2022-08-21-00005 - Contrôle des structures - Autorisation tacite d'exploiter - SCEA DE LA ROSEE (1 page)	Page 51
R32-2022-07-04-00032 - Contrôle des structures - Autorisation tacite d'exploiter - SCEA DECLERCK (2 pages)	Page 53
R32-2022-08-26-00003 - Contrôle des structures - Autorisation tacite d'exploiter - SCEA ELEVAGE DU PETIT VERSAILLES (2 pages)	Page 56

R32-2022-09-02-00006 - Contrôle des structures - Autorisation tacite d'exploiter - SCEA FERME DES 3 MUIDS (2 pages)	Page 59
R32-2022-07-15-00006 - Contrôle des structures - Autorisation tacite d'exploiter - SCEA LIEFOOGHE (2 pages)	Page 62
R32-2022-07-29-00019 - Contrôle des structures - Autorisation tacite d'exploiter - SCEA SIBEFRACO (2 pages)	Page 65
R32-2022-07-29-00020 - Contrôle des structures - Autorisation tacite d'exploiter - TERRY N Cédric (2 pages)	Page 68
R32-2022-08-30-00001 - Contrôle des structures - Autorisation tacite d'exploiter - VANDAELE Sylvain (2 pages)	Page 71
R32-2022-07-14-00001 - Contrôle des structures - Autorisation tacite d'exploiter - WGEUX Guillaume (2 pages)	Page 74

DRAAF

R32-2022-08-07-00003

Contrôle des structures - Autorisation tacite
d'exploiter - EARL TERLYNCK

Lille, le 06/05/22

Service Economie Agricole
Structures et renouvellement des exploitations

Le Directeur
à

Affaire suivie par : Marie-Thérèse SERRURIER
Tél.: 03 28 03 86 63
marie-therese.serrurier@nord.gouv.fr

Madame Audrey et Monsieur Sébastien TERLYNCK
EARL TERLYNCK
7 rue d'en Bas
59217 BOUSSIERES EN CAMBRESIS

Objet : contrôle des structures – Demande d'autorisation d'exploiter
accusé-réception du dossier complet

PJ :

Réf. : 2022-59-0134

Madame, Monsieur,

Vous avez déposé auprès de nos services un dossier de demande d'autorisation d'exploiter conformément à l'article L. 331-2 du Code Rural et de la Pêche Maritime (CRPM). J'en accuse réception.
Votre dossier est enregistré complet le 07/04/22 sous le numéro 2022-59-0134.

Vous envisagez de vous agrandir sur le territoire de la commune de :

Commune	Référence cadastrale	Superficie	Exploitant antérieur ou preneur en place
BOUSSIERES EN CAMBRESIS	ZD38	0,6870 ha	Monsieur Jean Marie GRIERE BOUSSIERES EN CAMBRESIS
	SUPERFICIE TOTALE	0,6870 ha	

Mes services vont procéder à l'instruction de votre dossier et pourront vous demander néanmoins des éléments techniques complémentaires.

J'appelle votre attention sur le fait qu'il vous est interdit d'exploiter avant le délai imparti à l'administration pour faire une éventuelle opposition à votre demande.

Le délai d'instruction de votre demande est de quatre mois, susceptible d'être prolongé à six mois, conformément à l'article R. 331-6 du code rural et de la pêche maritime, à compter de la date mentionnée ci-dessus.

A défaut de notification d'une décision expresse au terme de ce délai, soit, au plus tard, le **07/08/22** vous bénéficierez d'une autorisation implicite d'exploiter conformément à l'article R. 331-6 du code rural et de la pêche maritime.

Cette autorisation implicite pourra alors être contestée dans un délai de deux mois, soit par recours administratif, soit par recours contentieux auprès du tribunal administratif de Lille ou via l'application Télérecours citoyens accessible sur le site www.telerecours.fr :

Adresse : 62 Boulevard de Belfort, CS 90007 - 59042 LILLE Cedex
Tél. : 03 28 03 83 00

Horaires d'ouverture et modalités d'accueil sur : www.nord.gouv.fr

Suivez-nous sur : facebook.com/prefetnord - twitter.com/prefet59 - linkedin.com/company/prefethdf/

- Par son bénéficiaire à compter de la date ci-dessus ;

- Par tout tiers intéressé à compter de la date de publication la plus tardive : affichage en mairie ou recueil des actes administratifs

Dans ce cas, vous aurez la possibilité de solliciter, auprès de la direction départementale des territoires et de la mer du Nord, une attestation, conformément aux dispositions de l'article L. 232-3 du code des relations entre le public et l'administration.

Le service instructeur est chargé de procéder à la publication de votre demande qui sera affichée en mairie de la commune où sont situés les biens ainsi que sur le site de la préfecture.

Vous serez informés de la date d'examen de votre dossier en cas de consultation de la Commission Départementale d'Orientation de l'Agriculture.

J'attire votre attention sur le fait que le présent accusé de réception de votre demande ne vous autorise pas à mettre en valeur les parcelles qui en font l'objet.

Je vous prie d'agréer, Madame, Monsieur, l'expression de mes salutations distinguées.

Par délégation du Directeur,
La Cheffe du Service Économie Agricole



Anne-Sophie DELSAUX

Adresse : 62 Boulevard de Belfort, CS 90007 - 59042 LILLE Cedex

Tél. : 03 28 03 83 00

Horaires d'ouverture et modalités d'accueil sur : www.nord.gouv.fr

Suivez-nous sur : [facebook.com/prefetnord](https://www.facebook.com/prefetnord) - twitter.com/prefet59 - [linkedin.com/company/prefethdf/](https://www.linkedin.com/company/prefethdf/)

DRAAF

R32-2022-09-09-00006

Contrôle des structures - Autorisation tacite
d'exploiter - FUMERY Marion

Lille, le 07/06/22

Service Economie Agricole
 Structures et renouvellement des exploitations

Le Directeur
 à

Affaire suivie par : Lindsay BEAUVENTRE
 Tél. : 03 28 03 86 68 (de 9h00 à 11h30)
 lindsay.beauventre@nord.gouv.fr

Madame Marion FUMERY
 Rue des Lurons
 62840 LAVENTIE

Objet : contrôle des structures – Demande d’autorisation d’exploiter
 accusé-réception du dossier complet

PJ :

Réf. : 2022-59-0165

Madame,

Vous avez déposé auprès de nos services un dossier de demande d’autorisation d’exploiter conformément à l’article L. 331-2 du Code Rural et de la Pêche Maritime (CRPM). J’en accuse réception.
Votre dossier est enregistré complet le 09/05/22 sous le numéro 2022-59-0165.

Vous envisagez de vous installer sur le territoire de la commune :

Commune	Référence cadastrale	Superficie	Exploitant antérieur ou preneur en place
ILLIES	A1169	0,3419 ha	GAEC PATINIER Monsieur Alain PATINIER LAVENTIE
	A186 A187 A188 A193 A195 A521 A523 A524 A526 A532 A985 A1170 A536 A537 A559 A560	17,1956 ha	
	A533 A534 A535	1,3610 ha	
	A487	0,2660 ha	
	A244	0,6090 ha	
	A525	0,3290 ha	
	SUPERFICIE TOTALE	20,1025 ha	

Mes services vont procéder à l’instruction de votre dossier et pourront vous demander néanmoins des éléments techniques complémentaires.

J’appelle votre attention sur le fait qu’il vous est interdit d’exploiter avant le délai imparti à l’administration pour faire une éventuelle opposition à votre demande.

Le délai d’instruction de votre demande est de quatre mois, susceptible d’être prolongé à six mois, conformément à l’article R. 331-6 du code rural et de la pêche maritime, à compter de la date mentionnée ci-dessus.

A défaut de notification d’une décision expresse au terme de ce délai, soit, au plus tard, le **09/09/22** vous bénéficierez d’une autorisation implicite d’exploiter conformément à l’article R. 331-6 du code rural et de la pêche maritime.

Adresse : 62 Boulevard de Belfort, CS 90007 - 59042 LILLE Cedex
 Tél. : 03 28 03 83 00

Horaires d’ouverture et modalités d’accueil sur : www.nord.gouv.fr

Suivez-nous sur : [facebook.com/prefetnord](https://www.facebook.com/prefetnord) - twitter.com/prefet59 - [linkedin.com/company/prefethdf/](https://www.linkedin.com/company/prefethdf/)

Cette autorisation implicite pourra alors être contestée dans un délai de deux mois, soit par recours administratif, soit par recours contentieux auprès du tribunal administratif de Lille ou via l'application Télérecours citoyens accessible sur le site www.telerecours.fr :

- Par son bénéficiaire à compter de la date ci-dessus ;
- Par tout tiers intéressé à compter de la date de publication la plus tardive : affichage en mairie ou recueil des actes administratifs

Dans ce cas, vous aurez la possibilité de solliciter, auprès de la direction départementale des territoires et de la mer du Nord, une attestation, conformément aux dispositions de l'article L. 232-3 du code des relations entre le public et l'administration.


Le service instructeur est chargé de procéder à la publication de votre demande qui sera affichée en mairie de la commune où sont situés les biens ainsi que sur le site de la préfecture.

Vous serez informée de la date d'examen de votre dossier en cas de consultation de la Commission Départementale d'Orientation de l'Agriculture.

J'attire votre attention sur le fait que le présent accusé de réception de votre demande ne vous autorise pas à mettre en valeur les parcelles qui en font l'objet.

Je vous prie d'agréer, Madame, l'expression de mes salutations distinguées.

Par délégation du Directeur,
La Cheffe du Service Économie Agricole



Anne-Sophie DELSAUX

Adresse : 62 Boulevard de Belfort, CS 90007 - 59042 LILLE Cedex
Tél. : 03 28 03 83 00

Horaires d'ouverture et modalités d'accueil sur : www.nord.gouv.fr

Suivez-nous sur : facebook.com/prefetnord - twitter.com/prefet59 - linkedin.com/company/prefethdf/

DRAAF

R32-2022-07-25-00029

Contrôle des structures - Autorisation tacite
d'exploiter - GAEC DE COULMIE

Lille, le 04/04/22

Service Economie Agricole
 Structures et renouvellement des exploitations

Affaire suivie par : Marie-Thérèse SERRURIER
 Tél.: 03 28 03 86 63
marie-therese.serrurier@nord.gouv.fr

Le Directeur
 à
 GAEC DE COULMIE
 Madame Marie-Agnès et Monsieur Mathieu
 DHORDAIN
 1 Ferme de Coulmie
 59149 AIBES

Objet : contrôle des structures – Demande d’autorisation d’exploiter
 accusé-réception du dossier complet

PJ :

Réf. : 2022-59-0099

Madame, Monsieur,

Vous avez déposé auprès de nos services un dossier de demande d’autorisation d’exploiter conformément à l’article L. 331-2 du Code Rural et de la Pêche Maritime (CRPM). J’en accuse réception.
Votre dossier est enregistré complet le 25/03/2022 sous le numéro 2022-59-0099.

Vous envisagez de vous agrandir sur le territoire des communes de :

Commune	Référence cadastrale	Superficie	Exploitant antérieur ou preneur en place
AIBES	A0011 A0012 A0188 A0189	4.7327 ha	Monsieur Pierre HOCEDEZ AIBES
	A0070 A0072 A0073	9.8320 ha	
	A0069 A0071	5.4810 ha	
	B0097 B0098	0.9376 ha	
	A264 A138 A530 A531 A1536	6.3756 ha	
COLLERET	E0268	2.4370 ha	
	SUPERFICIE TOTALE	29.7959 ha	

Mes services vont procéder à l’instruction de votre dossier et pourront vous demander néanmoins des éléments techniques complémentaires.

J’appelle votre attention sur le fait qu’il vous est interdit d’exploiter avant le délai imparti à l’administration pour faire une éventuelle opposition à votre demande.

Le délai d’instruction de votre demande est de quatre mois, susceptible d’être prolongé à six mois, conformément à l’article R. 331-6 du code rural et de la pêche maritime, à compter de la date mentionnée ci-dessus.

Adresse : 62 Boulevard de Belfort, CS 90007 - 59042 LILLE Cedex
 Tél. : 03 28 03 83 00

Horaires d’ouverture et modalités d’accueil sur : www.nord.gouv.fr

Suivez-nous sur : facebook.com/prefetnord - twitter.com/prefet59 - linkedin.com/company/prefethdf/

A défaut de notification d'une décision expresse au terme de ce délai, soit, au plus tard, le **25/07/22** vous bénéficierez d'une autorisation implicite d'exploiter conformément à l'article R. 331-6 du code rural et de la pêche maritime.

Cette autorisation implicite pourra alors être contestée dans un délai de deux mois, soit par recours administratif, soit par recours contentieux auprès du tribunal administratif de Lille ou via l'application Télérecours citoyens accessible sur le site www.telerecours.fr :

- Par son bénéficiaire à compter de la date ci-dessus ;
- Par tout tiers intéressé à compter de la date de publication la plus tardive : affichage en mairie ou recueil des actes administratifs

Dans ce cas, vous aurez la possibilité de solliciter, auprès de la direction départementale des territoires et de la mer du Nord, une attestation, conformément aux dispositions de l'article L. 232-3 du code des relations entre le public et l'administration.

Le service instructeur est chargé de procéder à la publication de votre demande qui sera affichée en mairie de la commune où sont situés les biens ainsi que sur le site de la préfecture.

Vous serez informés de la date d'examen de votre dossier en cas de consultation de la Commission Départementale d'Orientation de l'Agriculture.

J'attire votre attention sur le fait que le présent accusé de réception de votre demande ne vous autorise pas à mettre en valeur les parcelles qui en font l'objet.

Je vous prie d'agréer, Madame, Monsieur, l'expression de mes salutations distinguées.

Par délégation du Directeur,
La Cheffe du Service Économie Agricole



Anne-Sophie DELSAUX

Adresse : 62 Boulevard de Belfort, CS 90007 - 59042 LILLE Cedex

Tél. : 03 28 03 83 00

Horaires d'ouverture et modalités d'accueil sur : www.nord.gouv.fr

Suivez-nous sur : facebook.com/prefetnord - twitter.com/prefet59 - linkedin.com/company/prefethdf/

DRAAF

R32-2022-06-23-00025

Contrôle des structures - Autorisation tacite
d'exploiter - GAEC DE LA VACHE BLEUE

Lille, le 01/04/22

Service Economie Agricole
Structures et renouvellement des exploitations

Affaire suivie par : Lindsay BEAUVENTRE
Tél. : 03 28 03 86 68
lindsay.beauventre@nord.gouv.fr

Le Directeur
à
GAEC DE LA VACHE BLEUE
Messieurs Alain et Valentin MEURANT
990 route de Prisches
59244 CARTIGNIES

Objet : contrôle des structures – Demande d’autorisation d’exploiter
accusé-réception du dossier complet

PJ :

Réf. : 2022-59-0046

Messieurs,

Vous avez déposé auprès de nos services un dossier de demande d’autorisation d’exploiter conformément à l’article L. 331-2 du Code Rural et de la Pêche Maritime (CRPM). J’en accuse réception. **Votre dossier est enregistré complet le 03/03/22 sous le numéro 2022-59-0046.**

Vous envisagez de constituer une société et d’accueillir un nouvel associé Monsieur Valentin MEURANT, en continuant d’exploiter vos terres sur le territoire des communes de :

Commune	Référence cadastrale	Superficie	Exploitant antérieur ou preneur en place
BEAUREPAIRE	A0294 A0348 A0359 A0362	3,4479 ha	Monsieur Alain MEURANT CARTIGNIES
PETIT-FAYT	A394 A488 A490	2,9117 ha	
	A463 A464 A465 A612	1,9730 ha	
	B225 B232	3,1911 ha	
	A726	0,8973 ha	
	B228 B231	2,0774 ha	
CARTIGNIES	A296 A298 A401 A402 A405 A413 A725 A463 A467 A471 A697	11,64 ha	
	A189	0,9011 ha	
	A393 A397	1,8970 ha	
	D252 D253 D1088 D1090 D16 D1151 D244 D245 D246	7,4168 ha	
	A297	0,2790 ha	
	A348 A358 A636 A637 A698 A1012	7,3701 ha	
	A172 A174 A176 A1056 A310 A335 A998 A1000 A1002 A684	7,3853 ha	
	A293 A449 A454 A498 A499 A739 A726	8,1530 ha	
	B0987 B0532 B0529 B0528	3,6419 ha	
	A450 A451 A452	1,1814 ha	

Adresse : 62 Boulevard de Belfort, CS 90007 - 59042 LILLE Cedex
Tél. : 03 28 03 83 00

Horaires d’ouverture et modalités d’accueil sur : www.nord.gouv.fr

Suivez-nous sur : facebook.com/prefetnord - twitter.com/prefet59 - linkedin.com/company/prefethdf/

A349 A350 A351 A352 A353 A403 A295 A306 A312 A314 B38 B41 A334 A340 A994 A996 A1054 A177 D185 D247 A497 A648 A417 A418 A443 A456 A459 A354 A356 A357 A201 A277	20,2986 ha	
SUPERFICIE TOTALE	84,6626 ha	

Mes services vont procéder à l'instruction de votre dossier et pourront vous demander néanmoins des éléments techniques complémentaires.

J'appelle votre attention sur le fait qu'il vous est interdit d'exploiter avant le délai imparti à l'administration pour faire une éventuelle opposition à votre demande.

Le délai d'instruction de votre demande est de quatre mois, susceptible d'être prolongé à six mois, conformément à l'article R. 331-6 du code rural et de la pêche maritime, à compter de la date mentionnée ci-dessus.

A défaut de notification d'une décision expresse au terme de ce délai, soit, au plus tard, le **3/07/22** vous bénéficierez d'une autorisation implicite d'exploiter conformément à l'article R. 331-6 du code rural et de la pêche maritime.

Cette autorisation implicite pourra alors être contestée dans un délai de deux mois, soit par recours administratif, soit par recours contentieux auprès du tribunal administratif de Lille ou via l'application Télérecours citoyens accessible sur le site www.telerecours.fr :

- Par son bénéficiaire à compter de la date ci-dessus ;

- Par tout tiers intéressé à compter de la date de publication la plus tardive : affichage en mairie ou recueil des actes administratifs

Dans ce cas, vous aurez la possibilité de solliciter, auprès de la direction départementale des territoires et de la mer du Nord, une attestation, conformément aux dispositions de l'article L. 232-3 du code des relations entre le public et l'administration.

Le service instructeur est chargé de procéder à la publication de votre demande qui sera affichée en mairie de la commune où sont situés les biens ainsi que sur le site de la préfecture.

Vous serez informés de la date d'examen de votre dossier en cas de consultation de la Commission Départementale d'Orientation de l'Agriculture.

J'attire votre attention sur le fait que le présent accusé de réception de votre demande ne vous autorise pas à mettre en valeur les parcelles qui en font l'objet.

Je vous prie d'agréer, Messieurs, l'expression de mes salutations distinguées.

Par délégation du Directeur,
La Cheffe du Service Économie Agricole


Anne-Sophie DELSAUX

Adresse : 62 Boulevard de Belfort, CS 90007 - 59042 LILLE Cedex

Tél. : 03 28 03 83 00

Horaires d'ouverture et modalités d'accueil sur : www.nord.gouv.fr

Suivez-nous sur : [facebook.com/prefetnord](https://www.facebook.com/prefetnord) - twitter.com/prefet59 - [linkedin.com/company/prefethdf/](https://www.linkedin.com/company/prefethdf/)

DRAAF

R32-2022-09-10-00001

Contrôle des structures - Autorisation tacite
d'exploiter - GAEC DELEFORTRIE

Lille, le 13/06/22

Service Economie Agricole
Structures et renouvellement des exploitations

Affaire suivie par : Marie-Thérèse SERRURIER
Tél.: 03 28 03 86 63 (de 9h00 à 11h30)
marie-therese.serrurier@nord.gouv.fr

Le Directeur
à
GAEC DELEFORTRIE
Madame Messieurs Christine, Antoine
et Pascal DELEFORTRIE
31 Hameau Crumesse Chemin du Blaton
59166 BOUSBECQUE

Objet : contrôle des structures – Demande d'autorisation d'exploiter
accusé-réception du dossier complet
Réf. : 2022-59-0154

Madame, Messieurs,

Vous avez déposé auprès de nos services un dossier de demande d'autorisation d'exploiter conformément à l'article L. 331-2 du Code Rural et de la Pêche Maritime (CRPM). J'en accuse réception.
Votre dossier est enregistré complet le 10/05/22 sous le numéro 2022-59-0154.

Vous envisagez de vous agrandir sur le territoire de la commune de :

Commune	Référence cadastrale	Superficie	Exploitant antérieur ou preneur en place
BOUSBECQUE	ZB78 ZB79 ZB80 ZB81 ZB82	5,8767 ha	Terres libres d'occupation
	SUPERFICIE TOTALE	5,8767 ha	

Mes services vont procéder à l'instruction de votre dossier et pourront vous demander néanmoins des éléments techniques complémentaires.

J'appelle votre attention sur le fait qu'il vous est interdit d'exploiter avant le délai imparti à l'administration pour faire une éventuelle opposition à votre demande.

Le délai d'instruction de votre demande est de quatre mois, susceptible d'être prolongé à six mois, conformément à l'article R. 331-6 du code rural et de la pêche maritime, à compter de la date mentionnée ci-dessus.

A défaut de notification d'une décision expresse au terme de ce délai, soit, au plus tard, le **10/09/22** vous bénéficierez d'une autorisation implicite d'exploiter conformément à l'article R. 331-6 du code rural et de la pêche maritime.

Cette autorisation implicite pourra alors être contestée dans un délai de deux mois, soit par recours administratif, soit par recours contentieux auprès du tribunal administratif de Lille ou via l'application Télérecours citoyens accessible sur le site www.telerecours.fr :

Adresse : 62 Boulevard de Belfort, CS 90007 - 59042 LILLE Cedex
Tél. : 03 28 03 83 00

Horaires d'ouverture et modalités d'accueil sur : www.nord.gouv.fr

Suivez-nous sur : [facebook.com/prefetnord](https://www.facebook.com/prefetnord) - twitter.com/prefet59 - [linkedin.com/company/prefethdf/](https://www.linkedin.com/company/prefethdf/)

- Par son bénéficiaire à compter de la date ci-dessus ;
- Par tout tiers intéressé à compter de la date de publication la plus tardive : affichage en mairie ou recueil des actes administratifs

Dans ce cas, vous aurez la possibilité de solliciter, auprès de la direction départementale des territoires et de la mer du Nord, une attestation, conformément aux dispositions de l'article L. 232-3 du code des relations entre le public et l'administration.

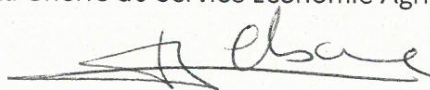
Le service instructeur est chargé de procéder à la publication de votre demande qui sera affichée en mairie de la commune où sont situés les biens ainsi que sur le site de la préfecture.

Vous serez informés de la date d'examen de votre dossier en cas de consultation de la Commission Départementale d'Orientation de l'Agriculture.

J'attire votre attention sur le fait que le présent accusé de réception de votre demande ne vous autorise pas à mettre en valeur les parcelles qui en font l'objet.

Je vous prie d'agréer, Madame, Messieurs, l'expression de mes salutations distinguées.

Par délégation du Directeur,
La Cheffe du Service Économie Agricole



Anne-Sophie DELSAUX

Adresse : 62 Boulevard de Belfort, CS 90007 - 59042 LILLE Cedex

Tél. : 03 28 03 83 00

Horaires d'ouverture et modalités d'accueil sur : www.nord.gouv.fr

Suivez-nous sur : facebook.com/prefetnord - twitter.com/prefet59 - linkedin.com/company/prefethdf/

DRAAF

R32-2022-07-21-00036

Contrôle des structures - Autorisation tacite
d'exploiter - GAEC DU BON TEMPS

Lille, le 14/04/22

Service Economie Agricole
Structures et renouvellement des exploitations

Affaire suivie par : Marie-Thérèse SERRURIER
Tél.: 03 28 03 86 63
marie-therese.serrurier@nord.gouv.fr

Le Directeur
à
GAEC DU BON TEMPS
Messieurs Olivier et Clément CALLEWAERT
116 rue Barra
59660 MERVILLE

Objet : contrôle des structures – Demande d'autorisation d'exploiter
accusé-réception du dossier complet

PJ :

Réf. : 2022-59-0115

Messieurs,

Vous avez déposé auprès de nos services un dossier de demande d'autorisation d'exploiter conformément à l'article L. 331-2 du Code Rural et de la Pêche Maritime (CRPM). J'en accuse réception. **Votre dossier est enregistré complet le 21/03/22 sous le numéro 2022-59-0115.**

Vous envisagez de vous agrandir sur le territoire de la commune de :

Commune	Référence cadastrale	Superficie	Exploitant antérieur ou preneur en place
ESTAIREs	C474 C2862 C2860	1,5027 ha	Terres libres d'occupation
	SUPERFICIE TOTALE	1,5027 ha	

Mes services vont procéder à l'instruction de votre dossier et pourront vous demander néanmoins des éléments techniques complémentaires.

J'appelle votre attention sur le fait qu'il vous est interdit d'exploiter avant le délai imparti à l'administration pour faire une éventuelle opposition à votre demande.

Le délai d'instruction de votre demande est de quatre mois, susceptible d'être prolongé à six mois, conformément à l'article R. 331-6 du code rural et de la pêche maritime, à compter de la date mentionnée ci-dessus.

A défaut de notification d'une décision expresse au terme de ce délai, soit, au plus tard, le **21/07/2022** vous bénéficierez d'une autorisation implicite d'exploiter conformément à l'article R. 331-6 du code rural et de la pêche maritime.

Cette autorisation implicite pourra alors être contestée dans un délai de deux mois, soit par recours administratif, soit par recours contentieux auprès du tribunal administratif de Lille ou via l'application Télérecours citoyens accessible sur le site www.telerecours.fr :

- Par son bénéficiaire à compter de la date ci-dessus ;
- Par tout tiers intéressé à compter de la date de publication la plus tardive : affichage en mairie ou

Adresse : 62 Boulevard de Belfort, CS 90007 - 59042 LILLE Cedex
Tél. : 03 28 03 83 00

Horaires d'ouverture et modalités d'accueil sur : www.nord.gouv.fr

Suivez-nous sur : facebook.com/prefetnord - twitter.com/prefet59 - linkedin.com/company/prefethdf/

recueil des actes administratifs

Dans ce cas, vous aurez la possibilité de solliciter, auprès de la direction départementale des territoires et de la mer du Nord, une attestation, conformément aux dispositions de l'article L. 232-3 du code des relations entre le public et l'administration.


Le service instructeur est chargé de procéder à la publication de votre demande qui sera affichée en mairie de la commune où sont situés les biens ainsi que sur le site de la préfecture.

Vous serez informés de la date d'examen de votre dossier en cas de consultation de la Commission Départementale d'Orientation de l'Agriculture.

J'attire votre attention sur le fait que le présent accusé de réception de votre demande ne vous autorise pas à mettre en valeur les parcelles qui en font l'objet.

Je vous prie d'agréer, Messieurs, l'expression de mes salutations distinguées.

Par délégation du Directeur,
La Cheffe du Service Économie Agricole



Anne-Sophie DELSAUX

Adresse : 62 Boulevard de Belfort, CS 90007 - 59042 LILLE Cedex

Tél. : 03 28 03 83 00

Horaires d'ouverture et modalités d'accueil sur : www.nord.gouv.fr

Suivez-nous sur : facebook.com/prefetnord - twitter.com/prefet59 - linkedin.com/company/prefethdf/

DRAAF

R32-2022-07-03-00002

Contrôle des structures - Autorisation tacite
d'exploiter - GAEC DU FORT MANTEAU

Lille, le 01/04/22

Service Economie Agricole
Structures et renouvellement des exploitations

Affaire suivie par : Lindsay BEAUVENTRE
Tél. : 03 28 03 86 68
lindsay.beauventre@nord.gouv.fr

Le Directeur
à
GAEC DU FORT MANTEAU
Messieurs Frédéric et Ludovic LOUGUET
82 Le fort Manteau
59244 PETIT-FAYT

Objet : contrôle des structures – Demande d'autorisation d'exploiter
accusé-réception du dossier complet

PJ :

Réf. : 2022-59-0047

Messieurs,

Vous avez déposé auprès de nos services un dossier de demande d'autorisation d'exploiter conformément à l'article L. 331-2 du Code Rural et de la Pêche Maritime (CRPM). J'en accuse réception.
Votre dossier est enregistré complet le 03/03/22 sous le numéro 2022-59-0047.

Vous envisagez de vous agrandir sur le territoire de la commune de :

Commune	Référence cadastrale	Superficie	Exploitant antérieur ou preneur en place
GRAND-FAYT	A745	1,4953 ha	Monsieur HENRI Eric GRAND-FAYT
	SUPERFICIE TOTALE	1,4953 ha	

Mes services vont procéder à l'instruction de votre dossier et pourront vous demander néanmoins des éléments techniques complémentaires.

J'appelle votre attention sur le fait qu'il vous est interdit d'exploiter avant le délai imparti à l'administration pour faire une éventuelle opposition à votre demande.

Le délai d'instruction de votre demande est de quatre mois, susceptible d'être prolongé à six mois, conformément à l'article R. 331-6 du code rural et de la pêche maritime, à compter de la date mentionnée ci-dessus.

A défaut de notification d'une décision expresse au terme de ce délai, soit, au plus tard, le **3/07/22** vous bénéficierez d'une autorisation implicite d'exploiter conformément à l'article R. 331-6 du code rural et de la pêche maritime.

Cette autorisation implicite pourra alors être contestée dans un délai de deux mois, soit par recours administratif, soit par recours contentieux auprès du tribunal administratif de Lille ou via l'application Télérecours citoyens accessible sur le site www.telerecours.fr :

Adresse : 62 Boulevard de Belfort, CS 90007 - 59042 LILLE Cedex
Tél. : 03 28 03 83 00

Horaires d'ouverture et modalités d'accueil sur : www.nord.gouv.fr

Suivez-nous sur : facebook.com/prefetnord - twitter.com/prefet59 - linkedin.com/company/prefethdf/

- Par son bénéficiaire à compter de la date ci-dessus ;

- Par tout tiers intéressé à compter de la date de publication la plus tardive : affichage en mairie ou recueil des actes administratifs

Dans ce cas, vous aurez la possibilité de solliciter, auprès de la direction départementale des territoires et de la mer du Nord, une attestation, conformément aux dispositions de l'article L. 232-3 du code des relations entre le public et l'administration.


Le service instructeur est chargé de procéder à la publication de votre demande qui sera affichée en mairie de la commune où sont situés les biens ainsi que sur le site de la préfecture.

Vous serez informés de la date d'examen de votre dossier en cas de consultation de la Commission Départementale d'Orientation de l'Agriculture.

J'attire votre attention sur le fait que le présent accusé de réception de votre demande ne vous autorise pas à mettre en valeur les parcelles qui en font l'objet.

Je vous prie d'agréer, Messieurs, l'expression de mes salutations distinguées.

Par délégation du Directeur,
La Cheffe du Service Économie Agricole



Anne-Sophie DELSAUX

Adresse : 62 Boulevard de Belfort, CS 90007 - 59042 LILLE Cedex

Tél. : 03 28 03 83 00

Horaires d'ouverture et modalités d'accueil sur : www.nord.gouv.fr

Suivez-nous sur : facebook.com/prefetnord - twitter.com/prefet59 - linkedin.com/company/prefethdf/

DRAAF

R32-2022-07-16-00009

Contrôle des structures - Autorisation tacite
d'exploiter - GAEC DU GRAND CHENE

Lille, le 05/04/22

Service Economie Agricole
Structures et renouvellement des exploitations

Affaire suivie par : Marie-Thérèse SERRURIER
Tél.: 03 28 03 86 63
marie-therese.serrurier@nord.gouv.fr

Le Directeur
à
GAEC DU GRAND CHENE
Messieurs LEFEVRE Corentin et Florian
Ferme de Beauchamp
59620 ECUELIN

Objet : contrôle des structures – Demande d'autorisation d'exploiter
accusé-réception du dossier complet

PJ :

Réf. : 2022-59-0054

Messieurs,

Vous avez déposé auprès de nos services un dossier de demande d'autorisation d'exploiter conformément à l'article L. 331-2 du Code Rural et de la Pêche Maritime (CRPM). J'en accuse réception.
Votre dossier est enregistré complet le 16/03/22 sous le numéro 2022-59-0054.

Vous envisagez de constituer le GAEC DU GRAND CHENE sur le territoire des communes de :

Communes	Référence cadastrale	Superficie	Exploitant antérieur ou preneur en place
ECUELIN	U373	0,8056 ha	Monsieur LEFEVRE Bruno ECUELIN
	U0011	1,0400 ha	
	U0009 U0010 U0052 U0053 U0054 U0055 U0013 U0050	12,9737 ha	
	U0006 U0038 U0039 U0043 U0044 U0047 U0048 U0049	13,9133 ha	
	U0045 U0276 U0374 U0042 U0081 U0082 U0083 U0084 U0085 U0086 U0282 U0031 U0032	26,4314 ha	
	U0037	3,5770 ha	
	U0001 U0002 U0007 U0094 U0275	12,8806 ha	
	U0003 U0041 U0096 U0097 U0283 U0375	19,3075 ha	
	U0056 U0057 U0058 U0059 U0060 U0061 U0065 U0066 U0067 U0068 U0069 U0070 U0071 U0098 U0099	41,2405 ha	

Adresse : 62 Boulevard de Belfort, CS 90007 - 59042 LILLE Cedex
Tél. : 03 28 03 83 00

Horaires d'ouverture et modalités d'accueil sur : www.nord.gouv.fr

Suivez-nous sur : facebook.com/prefetnord - twitter.com/prefet59 - linkedin.com/company/prefethdf/

	U0100 U0128 U0129 U0136 U0137 U0139 U0142 U0273 U0385		
	U0016 U0117	2,0326 ha	
	U0095 U0337	3,5135 ha	
BACHANT	C0597	0,1442 ha	
	ZD0004	0,4400 ha	
	ZD0007 ZD0008 ZD0012 ZB0029	14,7718 ha	
	C0528 C0534 ZD0001	1,8205 ha	
	C0682 ZD0014	1,6538 ha	
	C0163 C0164 C0165 C0166 C0167 C0175 C0178 C0179 ZD0015 ZD0024	8,3129 ha	
	ZD0023 ZD0016 A0031 C0160 C0177 C0598 C0599 C0600 C0601 C0603 C0604 C0605	4,5934 ha	
	C0527 ZD0010 ZD0011	1,2680 ha	
	ZD0039	2,8969 ha	
	ZD002	0,8830 ha	
	ZD041	0,4781 ha	
LEVAL	AI0090 AI0102	2,7790 ha	
	AI0089 AI0103	1,5806 ha	
MONCEAU- SAINT-WAAST	A0016	0,4560 ha	
SAINT-REMY- CHAUSSEE	A0172 A0173 A0174 A0176 A0089 A0091 A0261 A0020 A0021 A0090 A0019 A0022 A0023	13,0395 ha	
	A0506 A0103 A0104	2,9413 ha	
	A0139 A0170 A0171	4,6005 ha	
	A0015 A0018	2,0995 ha	
	A0010 A495p	0,9625 ha	
	A0152 A0153 A0154 A0155 A0157 A0160 A0161	3,4990 ha	
	A0009	0,3916 ha	
BOUSSIERE SUR SAMBRE	A0231 A0235 A0726 A0732	13,1943 ha	
LIMONT- FONTAINE	ZD0066	1,5027 ha	
	SUPERFICIE TOTALE	222,0248 ha	

Mes services vont procéder à l'instruction de votre dossier et pourront vous demander néanmoins des éléments techniques complémentaires.

J'appelle votre attention sur le fait qu'il vous est interdit d'exploiter avant le délai imparti à l'administration pour faire une éventuelle opposition à votre demande.

Le délai d'instruction de votre demande est de quatre mois, susceptible d'être prolongé à six mois, conformément à l'article R. 331-6 du code rural et de la pêche maritime, à compter de la date mentionnée ci-dessus.

A défaut de notification d'une décision expresse au terme de ce délai, soit, au plus tard, le **16/07/22** vous bénéficierez d'une autorisation implicite d'exploiter conformément à l'article R. 331-6 du code rural et de la pêche maritime.

Adresse : 62 Boulevard de Belfort, CS 90007 - 59042 LILLE Cedex
Tél. : 03 28 03 83 00

Horaires d'ouverture et modalités d'accueil sur : www.nord.gouv.fr

Suivez-nous sur : facebook.com/prefetnord - twitter.com/prefet59 - linkedin.com/company/prefethdf/

Cette autorisation implicite pourra alors être contestée dans un délai de deux mois, soit par recours administratif, soit par recours contentieux auprès du tribunal administratif de Lille ou via l'application Télérecours citoyens accessible sur le site www.telerecours.fr :

- Par son bénéficiaire à compter de la date ci-dessus ;
- Par tout tiers intéressé à compter de la date de publication la plus tardive : affichage en mairie ou recueil des actes administratifs

Dans ce cas, vous aurez la possibilité de solliciter, auprès de la direction départementale des territoires et de la mer du Nord, une attestation, conformément aux dispositions de l'article L. 232-3 du code des relations entre le public et l'administration.

Le service instructeur est chargé de procéder à la publication de votre demande qui sera affichée en mairie de la commune où sont situés les biens ainsi que sur le site de la préfecture.

Vous serez informés de la date d'examen de votre dossier en cas de consultation de la Commission Départementale d'Orientation de l'Agriculture.

J'attire votre attention sur le fait que le présent accusé de réception de votre demande ne vous autorise pas à mettre en valeur les parcelles qui en font l'objet.

Je vous prie d'agréer, Messieurs, l'expression de mes salutations distinguées.

Par délégation du Directeur,
La Cheffe du Service Économie Agricole

plc

Anne-Sophie DELSAUX

Adresse : 62 Boulevard de Belfort, CS 90007 - 59042 LILLE Cedex

Tél. : 03 28 03 83 00

Horaires d'ouverture et modalités d'accueil sur : www.nord.gouv.fr

Suivez-nous sur : [facebook.com/prefetnord](https://www.facebook.com/prefetnord) - twitter.com/prefet59 - [linkedin.com/company/prefethdf/](https://www.linkedin.com/company/prefethdf/)

DRAAF

R32-2022-07-21-00037

Contrôle des structures - Autorisation tacite
d'exploiter - GAEC VANDENBROUCKE

Lille, le 04/04/22

Service Economie Agricole
Structures et renouvellement des exploitations

Le Directeur
à

Affaire suivie par : Marie-Thérèse SERRURIER
Tél.: 03 28 03 86 63
marie-therese.serrurier@nord.gouv.fr

GAEC VANDENBROUCKE
Messieurs VANDENBROUCKE Eric et Patrick et
Madame VANDENBRUCKE Colette
1, le Trieu Gaillon
59440 DOURLERS

Objet : contrôle des structures – Demande d'autorisation d'exploiter
accusé-réception du dossier complet

PJ :

Réf. : 2022-59-0057

Madame, Messieurs,

Vous avez déposé auprès de nos services un dossier de demande d'autorisation d'exploiter conformément à l'article L. 331-2 du Code Rural et de la Pêche Maritime (CRPM). J'en accuse réception. **Votre dossier est enregistré complet le 21/03/22 sous le numéro 2022-59-0057.**

Vous envisagez de vous agrandir sur le territoire de la commune de :

Commune	Référence cadastrale	Superficie	Exploitant antérieur ou preneur en place
DOURLERS	A163	1,5718 ha	EARL DE LA BEAUDELLOTTE DOURLERS
	SUPERFICIE TOTALE	1,5718 ha	

Mes services vont procéder à l'instruction de votre dossier et pourront vous demander néanmoins des éléments techniques complémentaires.

J'appelle votre attention sur le fait qu'il vous est interdit d'exploiter avant le délai imparti à l'administration pour faire une éventuelle opposition à votre demande.

Le délai d'instruction de votre demande est de quatre mois, susceptible d'être prolongé à six mois, conformément à l'article R. 331-6 du code rural et de la pêche maritime, à compter de la date mentionnée ci-dessus.

A défaut de notification d'une décision expresse au terme de ce délai, soit, au plus tard, le **21/07/22** vous bénéficierez d'une autorisation implicite d'exploiter conformément à l'article R. 331-6 du code rural et de la pêche maritime.

Cette autorisation implicite pourra alors être contestée dans un délai de deux mois, soit par recours administratif, soit par recours contentieux auprès du tribunal administratif de Lille ou via l'application Télérecours citoyens accessible sur le site www.telerecours.fr :

Adresse : 62 Boulevard de Belfort, CS 90007 - 59042 LILLE Cedex
Tél. : 03 28 03 83 00

Horaires d'ouverture et modalités d'accueil sur : www.nord.gouv.fr

Suivez-nous sur : [facebook.com/prefetnord](https://www.facebook.com/prefetnord) - twitter.com/prefet59 - [linkedin.com/company/prefethdf/](https://www.linkedin.com/company/prefethdf/)

- Par son bénéficiaire à compter de la date ci-dessus ;

- Par tout tiers intéressé à compter de la date de publication la plus tardive : affichage en mairie ou recueil des actes administratifs

Dans ce cas, vous aurez la possibilité de solliciter, auprès de la direction départementale des territoires et de la mer du Nord, une attestation, conformément aux dispositions de l'article L. 232-3 du code des relations entre le public et l'administration.

Le service instructeur est chargé de procéder à la publication de votre demande qui sera affichée en mairie de la commune où sont situés les biens ainsi que sur le site de la préfecture.

Vous serez informés de la date d'examen de votre dossier en cas de consultation de la Commission Départementale d'Orientation de l'Agriculture.

J'attire votre attention sur le fait que le présent accusé de réception de votre demande ne vous autorise pas à mettre en valeur les parcelles qui en font l'objet.

Je vous prie d'agréer, Madame, Messieurs, l'expression de mes salutations distinguées.

Par délégation du Directeur,
La Cheffe du Service Économie Agricole



Anne-Sophie DELSAUX

Adresse : 62 Boulevard de Belfort, CS 90007 - 59042 LILLE Cedex

Tél. : 03 28 03 83 00

Horaires d'ouverture et modalités d'accueil sur : www.nord.gouv.fr

Suivez-nous sur : facebook.com/prefetnord - twitter.com/prefet59 - linkedin.com/company/prefethdf/

DRAAF

R32-2022-07-18-00017

Contrôle des structures - Autorisation tacite
d'exploiter - HUYGHE Louise

Lille, le 19/04/22

Service Economie Agricole
 Structures et renouvellement des exploitations

Le Directeur
 à

Affaire suivie par : Marie-Thérèse SERRURIER
 Tél.: 03 28 03 86 63
marie-therese.serrurier@nord.gouv.fr

Madame Louise HUYGHE
 751 rue Marcel Leroy
 59553 ESQUERCHIN

Objet : contrôle des structures – Demande d’autorisation d’exploiter
 accusé-réception du dossier complet

PJ :

Réf. : 2022-59-0113

Madame,

Vous avez déposé auprès de nos services un dossier de demande d’autorisation d’exploiter conformément à l’article L. 331-2 du Code Rural et de la Pêche Maritime (CRPM). J’en accuse réception.
Votre dossier est enregistré complet le 18/03/22 sous le numéro 2022-59-0113.

Vous envisagez de vous installer, de vous agrandir par la mise en valeur des terres sur le territoire de la commune de ou de réunir une exploitation à celle que vous exploitez déjà, sur :

Communes	Référence cadastrale	Superficie	Exploitant antérieur ou preneur en place
HENIN- BEAUMONT	ZL9	0,4587 ha	Monsieur Michel HANIQUE ESQUERCHIN
	ZL10	0,3497 ha	
	ZL11	1,7323 ha	
	ZL12	0,0235 ha	
	ZL110	0,1986 ha	
	ZL111	0,1987 ha	
	ZL112	0,1987 ha	
ESQUERCHIN	ZK2	1,2437 ha	
	ZK46	1,6569 ha	
	ZK47	2,9888 ha	
	SUPERFICIE TOTALE	9,0496 ha	

Mes services vont procéder à l’instruction de votre dossier et pourront vous demander néanmoins des éléments techniques complémentaires.

J’appelle votre attention sur le fait qu’il vous est interdit d’exploiter avant le délai imparti à l’administration pour faire une éventuelle opposition à votre demande.

Adresse : 62 Boulevard de Belfort, CS 90007 - 59042 LILLE Cedex
 Tél. : 03 28 03 83 00

Horaires d’ouverture et modalités d’accueil sur : www.nord.gouv.fr

Suivez-nous sur : facebook.com/prefetnord - twitter.com/prefet59 - linkedin.com/company/prefethdf/

Le délai d'instruction de votre demande est de quatre mois, susceptible d'être prolongé à six mois, conformément à l'article R. 331-6 du code rural et de la pêche maritime, à compter de la date mentionnée ci-dessus.

A défaut de notification d'une décision expresse au terme de ce délai, soit, au plus tard, le **18/072022** vous bénéficierez d'une autorisation implicite d'exploiter conformément à l'article R. 331-6 du code rural et de la pêche maritime.

Cette autorisation implicite pourra alors être contestée dans un délai de deux mois, soit par recours administratif, soit par recours contentieux auprès du tribunal administratif de Lille ou via l'application Télérecours citoyens accessible sur le site www.telerecours.fr :

- Par son bénéficiaire à compter de la date ci-dessus ;
- Par tout tiers intéressé à compter de la date de publication la plus tardive : affichage en mairie ou recueil des actes administratifs

Dans ce cas, vous aurez la possibilité de solliciter, auprès de la direction départementale des territoires et de la mer du NORD, une attestation, conformément aux dispositions de l'article L. 232-3 du code des relations entre le public et l'administration.

Le service instructeur est chargé de procéder à la publication de votre demande qui sera affichée en mairie de la commune où sont situés les biens ainsi que sur le site de la préfecture.

Vous serez informée de la date d'examen de votre dossier en cas de consultation de la Commission Départementale d'Orientation de l'Agriculture.

J'attire votre attention sur le fait que le présent accusé de réception de votre demande ne vous autorise pas à mettre en valeur les parcelles qui en font l'objet.

Je vous prie d'agréer, Madame, l'expression de mes salutations distinguées.

Par délégation du Directeur,
La Cheffe du Service Économie Agricole



Anne-Sophie DELSAUX

Adresse : 62 Boulevard de Belfort, CS 90007 - 59042 LILLE Cedex

Tél. : 03 28 03 83 00

Horaires d'ouverture et modalités d'accueil sur : www.nord.gouv.fr

Suivez-nous sur : facebook.com/prefetnord - twitter.com/prefet59 - linkedin.com/company/prefethdf/

DRAAF

R32-2022-07-31-00002

Contrôle des structures - Autorisation tacite
d'exploiter - LECAT Hugues

Lille, le 14/04/22

Service Economie Agricole
 Structures et renouvellement des exploitations

Le Directeur
 à

Affaire suivie par : Marie-Thérèse SERRURIER
 Tél.: 03 28 03 86 63
marie-therese.serrurier@nord.gouv.fr

Monsieur Hugues LECAT
 80 rue du Chevalet
 2260 PAPLEUX

Objet : contrôle des structures – Demande d’autorisation d’exploiter
 accusé-réception du dossier complet

PJ :

Réf. : 2022-59-0119

Monsieur,

Vous avez déposé auprès de nos services un dossier de demande d’autorisation d’exploiter conformément à l’article L. 331-2 du Code Rural et de la Pêche Maritime (CRPM). J’en accuse réception.
Votre dossier est enregistré complet le 31/03/22 sous le numéro 2022-59-0119.

Vous envisagez de vous agrandir sur le territoire de la commune de :

Commune	Référence cadastrale	Superficie	Exploitant antérieur ou preneur en place
CARTIGNIES	D0450 D0451 D0452 D0414 D0413 D0412 D0224 D0402 D403 D0404 D0401 D1382 D1384 D0516 D0225 D0226 D0227 D0228 D0230 D1036 D1131	20,6994 ha	Monsieur Geert FOUQUAERT CARTIGNIES
	SUPERFICIE TOTALE	20,6994 ha	

Mes services vont procéder à l’instruction de votre dossier et pourront vous demander néanmoins des éléments techniques complémentaires.

J’appelle votre attention sur le fait qu’il vous est interdit d’exploiter avant le délai imparti à l’administration pour faire une éventuelle opposition à votre demande.

Le délai d’instruction de votre demande est de quatre mois, susceptible d’être prolongé à six mois, conformément à l’article R. 331-6 du code rural et de la pêche maritime, à compter de la date mentionnée ci-dessus.

A défaut de notification d’une décision expresse au terme de ce délai, soit, au plus tard, le **31/07/2022** vous bénéficierez d’une autorisation implicite d’exploiter conformément à l’article R. 331-6 du code rural et de la pêche maritime.

Cette autorisation implicite pourra alors être contestée dans un délai de deux mois, soit par recours administratif, soit par recours contentieux auprès du tribunal administratif de Lille ou via l’application Télérecours citoyens accessible sur le site www.telerecours.fr :

Adresse : 62 Boulevard de Belfort, CS 90007 - 59042 LILLE Cedex
 Tél. : 03 28 03 83 00

Horaires d’ouverture et modalités d’accueil sur : www.nord.gouv.fr

Suivez-nous sur : [facebook.com/prefetnord](https://www.facebook.com/prefetnord) - twitter.com/prefet59 - [linkedin.com/company/prefethdf/](https://www.linkedin.com/company/prefethdf/)

- Par son bénéficiaire à compter de la date ci-dessus ;
- Par tout tiers intéressé à compter de la date de publication la plus tardive : affichage en mairie ou recueil des actes administratifs

Dans ce cas, vous aurez la possibilité de solliciter, auprès de la direction départementale des territoires et de la mer du Nord, une attestation, conformément aux dispositions de l'article L. 232-3 du code des relations entre le public et l'administration.

Le service instructeur est chargé de procéder à la publication de votre demande qui sera affichée en mairie de la commune où sont situés les biens ainsi que sur le site de la préfecture.

Vous serez informé de la date d'examen de votre dossier en cas de consultation de la Commission Départementale d'Orientation de l'Agriculture.

J'attire votre attention sur le fait que le présent accusé de réception de votre demande ne vous autorise pas à mettre en valeur les parcelles qui en font l'objet.

Je vous prie d'agréer, Monsieur, l'expression de mes salutations distinguées.

Par délégation du Directeur,
La Cheffe du Service Économie Agricole



Anne-Sophie DELSAUX

Adresse : 62 Boulevard de Belfort, CS 90007 - 59042 LILLE Cedex

Tél. : 03 28 03 83 00

Horaires d'ouverture et modalités d'accueil sur : www.nord.gouv.fr

Suivez-nous sur : facebook.com/prefetnord - twitter.com/prefet59 - linkedin.com/company/prefethdf/

DRAAF

R32-2022-07-08-00036

Contrôle des structures - Autorisation tacite
d'exploiter - REUMAUX Nicolas

Lille, le 01/04/22

Service Economie Agricole
Structures et renouvellement des exploitations

Le Directeur
à

Affaire suivie par : Marie-Thérèse SERRURIER
Tél.: 03 28 03 86 63
marie-therese.serrurier@nord.gouv.fr

Monsieur Nicolas REUMAUX
24 rue du Meulen
59670 WINNEZEELE

Objet : contrôle des structures – Demande d’autorisation d’exploiter
accusé-réception du dossier complet

PJ :

Réf. : 2022-59-0092

Monsieur,

Vous avez déposé auprès de nos services un dossier de demande d’autorisation d’exploiter conformément à l’article L. 331-2 du Code Rural et de la Pêche Maritime (CRPM). J’en accuse réception.
Votre dossier est enregistré complet le 08/03/22 sous le numéro 2022-59-0092.

Vous envisagez de vous agrandir sur le territoire de la commune de :

Commune	Référence cadastrale	Superficie	Exploitant antérieur ou preneur en place
WINNEZEELE	ZM45 ZM81	2.6995 ha	Monsieur Benoit VANDERLYNDEN STEENVOORDE
	SUPERFICIE TOTALE	2.6995 ha	

Mes services vont procéder à l’instruction de votre dossier et pourront vous demander néanmoins des éléments techniques complémentaires.

J’appelle votre attention sur le fait qu’il vous est interdit d’exploiter avant le délai imparti à l’administration pour faire une éventuelle opposition à votre demande.

Le délai d’instruction de votre demande est de quatre mois, susceptible d’être prolongé à six mois, conformément à l’article R. 331-6 du code rural et de la pêche maritime, à compter de la date mentionnée ci-dessus.

A défaut de notification d’une décision expresse au terme de ce délai, soit, au plus tard, le **08/07/22** vous bénéficierez d’une autorisation implicite d’exploiter conformément à l’article R. 331-6 du code rural et de la pêche maritime.

Cette autorisation implicite pourra alors être contestée dans un délai de deux mois, soit par recours administratif, soit par recours contentieux auprès du tribunal administratif de Lille ou via l’application Télérecours citoyens accessible sur le site www.telerecours.fr :

Adresse : 62 Boulevard de Belfort, CS 90007 - 59042 LILLE Cedex
Tél. : 03 28 03 83 00

Horaires d’ouverture et modalités d’accueil sur : www.nord.gouv.fr

Suivez-nous sur : facebook.com/prefetnord - twitter.com/prefet59 - linkedin.com/company/prefethdf/

- Par son bénéficiaire à compter de la date ci-dessus ;

- Par tout tiers intéressé à compter de la date de publication la plus tardive : affichage en mairie ou recueil des actes administratifs

Dans ce cas, vous aurez la possibilité de solliciter, auprès de la direction départementale des territoires et de la mer du Nord, une attestation, conformément aux dispositions de l'article L. 232-3 du code des relations entre le public et l'administration.

Le service instructeur est chargé de procéder à la publication de votre demande qui sera affichée en mairie de la commune où sont situés les biens ainsi que sur le site de la préfecture.

Vous serez informé de la date d'examen de votre dossier en cas de consultation de la Commission Départementale d'Orientation de l'Agriculture.

J'attire votre attention sur le fait que le présent accusé de réception de votre demande ne vous autorise pas à mettre en valeur les parcelles qui en font l'objet.

Je vous prie d'agréer, Monsieur, l'expression de mes salutations distinguées.

Par délégation du Directeur,
La Cheffe du Service Économie Agricole



Anne-Sophie DELSAUX

Adresse : 62 Boulevard de Belfort, CS 90007 - 59042 LILLE Cedex
Tél. : 03 28 03 83 00

Horaires d'ouverture et modalités d'accueil sur : www.nord.gouv.fr

Suivez-nous sur : facebook.com/prefetnord - twitter.com/prefet59 - linkedin.com/company/prefethdf/

DRAAF

R32-2022-07-21-00038

Contrôle des structures - Autorisation tacite
d'exploiter - SCEA BODDAERT EMMANUEL

Lille, le 06/05/22

Service Economie Agricole
 Structures et renouvellement des exploitations

Affaire suivie par : Marie-Thérèse SERRURIER
 Tél.: 03 28 03 86 63
marie-therese.serrurier@nord.gouv.fr

Le Directeur
 à
 SCEA BODDAERT EMMANUEL
 Madame et Monsieur Valérie et Emmanuel
 BODDAERT
 901 Chemin des Mures
 59173 SERCUS

Objet : contrôle des structures – Demande d’autorisation d’exploiter
 accusé-réception du dossier complet

PJ :

Réf. : 2022-59-0108

Madame, Monsieur,

Vous avez déposé auprès de nos services un dossier de demande d’autorisation d’exploiter conformément à l’article L. 331-2 du Code Rural et de la Pêche Maritime (CRPM). J’en accuse réception.
Votre dossier est enregistré complet le 21/03/22 sous le numéro 2022-59-0108.

Vous envisagez de constituer une société avec mise à disposition sur le territoire des communes de :

Communes	Référence cadastrale	Superficie	Exploitant antérieur ou preneur en place
HONDEGHEM	YC0118 YC0115	11,5844 ha	Madame et Monsieur Valérie et Emmanuel BODDAERT SERCUS
LYNDE	ZD0060 ZD0061 ZD0062 ZD0064 ZD0096 ZD0124 ZD0127 ZH0029 ZH0031 ZH0033 ZH0039 ZH0049 ZH0213 ZH0260 ZH0265 ZI0064 ZH0034 ZH0046 ZH0051	26,2307 ha	
	ZE0062 ZE0166 ZH0067 ZH0068 ZH0069 ZH0082 ZH0334 ZH0066 ZI0070	12,4329 ha	
	ZD0014 ZD0037 ZD0039 ZD0040 ZE0039	8,7990 ha	
	ZH0070 ZH0333	0,6791 ha	
	ZK0053	1,4020 ha	
	ZD0216	4,6211 ha	
	ZK0054	2,1300 ha	
	ZH0032	1,1620 ha	
SERCUS	ZC0019 ZC0020 ZC0021 ZC0022 ZC0023 ZC0024 ZC0143	2,6164 ha	

Adresse : 62 Boulevard de Belfort, CS 90007 - 59042 LILLE Cedex
 Tél. : 03 28 03 83 00

Horaires d’ouverture et modalités d’accueil sur : www.nord.gouv.fr

Suivez-nous sur : [facebook.com/prefetnord](https://www.facebook.com/prefetnord) - twitter.com/prefet59 - [linkedin.com/company/prefethdf/](https://www.linkedin.com/company/prefethdf/)

	ZC0139 ZC0140	5,0380 ha	
STEENBECQUE	ZA0086 ZA0087 ZA0088	5,3730 ha	
	ZA0085	0,5150 ha	
	ZA0089	11,7000 ha	
	SUPERFICIE TOTALE	94,2836 ha	

Mes services vont procéder à l'instruction de votre dossier et pourront vous demander néanmoins des éléments techniques complémentaires.

J'appelle votre attention sur le fait qu'il vous est interdit d'exploiter avant le délai imparti à l'administration pour faire une éventuelle opposition à votre demande.

Le délai d'instruction de votre demande est de quatre mois, susceptible d'être prolongé à six mois, conformément à l'article R. 331-6 du code rural et de la pêche maritime, à compter de la date mentionnée ci-dessus.

A défaut de notification d'une décision expresse au terme de ce délai, soit, au plus tard, le 21/07/22 vous bénéficierez d'une autorisation implicite d'exploiter conformément à l'article R. 331-6 du code rural et de la pêche maritime.

Cette autorisation implicite pourra alors être contestée dans un délai de deux mois, soit par recours administratif, soit par recours contentieux auprès du tribunal administratif de Lille ou via l'application Télérecours citoyens accessible sur le site www.telerecours.fr :

- Par son bénéficiaire à compter de la date ci-dessus ;
- Par tout tiers intéressé à compter de la date de publication la plus tardive : affichage en mairie ou recueil des actes administratifs

Dans ce cas, vous aurez la possibilité de solliciter, auprès de la direction départementale des territoires et de la mer du Nord, une attestation, conformément aux dispositions de l'article L. 232-3 du code des relations entre le public et l'administration.

Le service instructeur est chargé de procéder à la publication de votre demande qui sera affichée en mairie de la commune où sont situés les biens ainsi que sur le site de la préfecture.

Vous serez informés de la date d'examen de votre dossier en cas de consultation de la Commission Départementale d'Orientation de l'Agriculture.

J'attire votre attention sur le fait que le présent accusé de réception de votre demande ne vous autorise pas à mettre en valeur les parcelles qui en font l'objet.

Je vous prie d'agréer, Madame, Monsieur, l'expression de mes salutations distinguées.

Par délégation du Directeur,
La Cheffe du Service Économie Agricole



Anne-Sophie DELSAUX

Adresse : 62 Boulevard de Belfort, CS 90007 - 59042 LILLE Cedex

Tél. : 03 28 03 83 00

Horaires d'ouverture et modalités d'accueil sur : www.nord.gouv.fr

Suivez-nous sur : [facebook.com/prefetnord](https://www.facebook.com/prefetnord) - twitter.com/prefet59 - [linkedin.com/company/prefethdf/](https://www.linkedin.com/company/prefethdf/)

DRAAF

R32-2022-08-28-00004

Contrôle des structures - Autorisation tacite
d'exploiter - SCEA DE L HOUSSENAERE

Lille, le 06/05/22

Service Economie Agricole
Structures et renouvellement des exploitations

Affaire suivie par : Marie-Thérèse SERRURIER
Tél.: 03 28 03 86 63
marie-therese.serrurier@nord.gouv.fr

Le Directeur
à
SCEA DE L HOUSSENAERE
Madame Isabelle DENAEYER et Monsieur Maxime
HEMELSDAEL
4485 RTE de L'Hossenaere
59630 LOOBERGHE

Objet : contrôle des structures – Demande d'autorisation d'exploiter
accusé-réception du dossier complet

PJ :

Réf. : 2022-59-140-2

Madame, Monsieur,

Vous avez déposé auprès de nos services un dossier de demande d'autorisation d'exploiter conformément à l'article L. 331-2 du Code Rural et de la Pêche Maritime (CRPM). J'en accuse réception.
Votre dossier est enregistré complet le 28/04/22 sous le numéro 2022-59-140-2.

Vous envisagez de vous agrandir sur le territoire de la commune de :

Commune	Référence cadastrale	Superficie	Exploitant antérieur ou preneur en place
LOOBERGHE	B63	1,9840 ha	Madame Thérèse VANDAELE LOOBERGHE
	SUPERFICIE TOTALE	1,9840 ha	

Mes services vont procéder à l'instruction de votre dossier et pourront vous demander néanmoins des éléments techniques complémentaires.

J'appelle votre attention sur le fait qu'il vous est interdit d'exploiter avant le délai imparti à l'administration pour faire une éventuelle opposition à votre demande.

Le délai d'instruction de votre demande est de quatre mois, susceptible d'être prolongé à six mois, conformément à l'article R. 331-6 du code rural et de la pêche maritime, à compter de la date mentionnée ci-dessus.

A défaut de notification d'une décision expresse au terme de ce délai, soit, au plus tard, le **28/08/22** vous bénéficierez d'une autorisation implicite d'exploiter conformément à l'article R. 331-6 du code rural et de la pêche maritime.

Cette autorisation implicite pourra alors être contestée dans un délai de deux mois, soit par recours administratif, soit par recours contentieux auprès du tribunal administratif de Lille ou via l'application Télérecours citoyens accessible sur le site www.telerecours.fr :

Adresse : 62 Boulevard de Belfort, CS 90007 - 59042 LILLE Cedex
Tél. : 03 28 03 83 00

Horaires d'ouverture et modalités d'accueil sur : www.nord.gouv.fr

Suivez-nous sur : [facebook.com/prefetnord](https://www.facebook.com/prefetnord) - twitter.com/prefet59 - [linkedin.com/company/prefethdf/](https://www.linkedin.com/company/prefethdf/)

- Par son bénéficiaire à compter de la date ci-dessus ;

- Par tout tiers intéressé à compter de la date de publication la plus tardive : affichage en mairie ou recueil des actes administratifs

Dans ce cas, vous aurez la possibilité de solliciter, auprès de la direction départementale des territoires et de la mer du Nord, une attestation, conformément aux dispositions de l'article L. 232-3 du code des relations entre le public et l'administration.


Le service instructeur est chargé de procéder à la publication de votre demande qui sera affichée en mairie de la commune où sont situés les biens ainsi que sur le site de la préfecture.

Vous serez informés de la date d'examen de votre dossier en cas de consultation de la Commission Départementale d'Orientation de l'Agriculture.

J'attire votre attention sur le fait que le présent accusé de réception de votre demande ne vous autorise pas à mettre en valeur les parcelles qui en font l'objet.

Je vous prie d'agréer, Madame, Monsieur, l'expression de mes salutations distinguées.

Par délégation du Directeur,
La Cheffe du Service Économie Agricole



Anne-Sophie DELSAUX

Adresse : 62 Boulevard de Beifort, CS 90007 - 59042 LILLE Cedex

Tél. : 03 28 03 83 00

Horaires d'ouverture et modalités d'accueil sur : www.nord.gouv.fr

Suivez-nous sur : facebook.com/prefetnord - twitter.com/prefet59 - linkedin.com/company/prefethdf/

DRAAF

R32-2022-08-17-00002

Contrôle des structures - Autorisation tacite
d'exploiter - SCEA DE LA PLAINE

Lille, le 06/05/22

Service Economie Agricole
Structures et renouvellement des exploitations

Affaire suivie par : Marie-Thérèse SERRURIER
Tél.: 03 28 03 86 63
marie-therese.serrurier@nord.gouv.fr

Le Directeur
à
SCEA DE LA PLAINE
Monsieur Gérard VAN COMPERNOLLE
191 rue Marcel Leroy
59553 ESQUERCHIN

Objet : contrôle des structures – Demande d’autorisation d’exploiter
accusé-réception du dossier complet

PJ :

Réf. : 2022-59-0093

Monsieur,

Vous avez déposé auprès de nos services un dossier de demande d’autorisation d’exploiter conformément à l’article L. 331-2 du Code Rural et de la Pêche Maritime (CRPM). J’en accuse réception.
Votre dossier est enregistré complet le 17/04/22 sous le numéro 2022-59-0093.

Vous envisagez de vous agrandir sur le territoire de la commune de :

Commune	Référence cadastrale	Superficie	Exploitant antérieur ou preneur en place
ESQUERCHIN	ZK05	0,3296 ha	Monsieur Michel HANIQUE ESQUERCHIN
	ZK01 ZK03 ZI18 ZI20	7,8073 ha	
	ZH29 ZI19	2,6836 ha	
	ZH28	3,0679 ha	
	ZH34	1,6416 ha	
	ZI16	3,0473 ha	
	ZK50	0,8689 ha	
	SUPERFICIE TOTALE	19,4462 ha	

Mes services vont procéder à l’instruction de votre dossier et pourront vous demander néanmoins des éléments techniques complémentaires.

J’appelle votre attention sur le fait qu’il vous est interdit d’exploiter avant le délai imparti à l’administration pour faire une éventuelle opposition à votre demande.

Le délai d’instruction de votre demande est de quatre mois, susceptible d’être prolongé à six mois, conformément à l’article R. 331-6 du code rural et de la pêche maritime, à compter de la date mentionnée ci-dessus.

Adresse : 62 Boulevard de Belfort, CS 90007 - 59042 LILLE Cedex

Tél. : 03 28 03 83 00

Horaires d’ouverture et modalités d’accueil sur : www.nord.gouv.fr

Suivez-nous sur : [facebook.com/prefetnord](https://www.facebook.com/prefetnord) - twitter.com/prefet59 - [linkedin.com/company/prefethdf/](https://www.linkedin.com/company/prefethdf/)

A défaut de notification d'une décision expresse au terme de ce délai, soit, au plus tard, le 17/08/22 vous bénéficierez d'une autorisation implicite d'exploiter conformément à l'article R. 331-6 du code rural et de la pêche maritime.

Cette autorisation implicite pourra alors être contestée dans un délai de deux mois, soit par recours administratif, soit par recours contentieux auprès du tribunal administratif de Lille ou via l'application Télérecours citoyens accessible sur le site www.telerecours.fr :

- Par son bénéficiaire à compter de la date ci-dessus ;
- Par tout tiers intéressé à compter de la date de publication la plus tardive : affichage en mairie ou recueil des actes administratifs

Dans ce cas, vous aurez la possibilité de solliciter, auprès de la direction départementale des territoires et de la mer du Nord, une attestation, conformément aux dispositions de l'article L. 232-3 du code des relations entre le public et l'administration.

Le service instructeur est chargé de procéder à la publication de votre demande qui sera affichée en mairie de la commune où sont situés les biens ainsi que sur le site de la préfecture.

Vous serez informé de la date d'examen de votre dossier en cas de consultation de la Commission Départementale d'Orientation de l'Agriculture.

J'attire votre attention sur le fait que le présent accusé de réception de votre demande ne vous autorise pas à mettre en valeur les parcelles qui en font l'objet.

Je vous prie d'agréer, Monsieur, l'expression de mes salutations distinguées.

Par déléation du Directeur,
La Cheffe du Service Économie Agricole



Anne-Sophie DELSAUX

Adresse : 62 Boulevard de Belfort, CS 90007 - 59042 LILLE Cedex

Tél. : 03 28 03 83 00

Horaires d'ouverture et modalités d'accueil sur : www.nord.gouv.fr

Suivez-nous sur : facebook.com/prefetnord - twitter.com/prefet59 - linkedin.com/company/prefethdf/

DRAAF

R32-2022-08-21-00005

Contrôle des structures - Autorisation tacite
d'exploiter - SCEA DE LA ROSEE

Lille, le 07/06/22

Service Economie Agricole
 Structures et renouvellement des exploitations

Le Directeur
 à

Affaire suivie par : Lindsay BEAUVENTRE
 Tél. : 03 28 03 86 68 (de 9H00 à 11H30)
 lindsay.beauventre@nord.gouv.fr

SCEA DE LA ROSEE
 Monsieur Adrien DES ROTOURS
 581 rue de la Rosée
 59710 MERIGNIES

Objet : contrôle des structures – Demande d’autorisation d’exploiter
 accusé-réception du dossier complet

PJ :

Réf. : 2022-59-0126

Monsieur,

Vous avez déposé auprès de nos services un dossier de demande d’autorisation d’exploiter conformément à l’article L. 331-2 du Code Rural et de la Pêche Maritime (CRPM). J’en accuse réception.
Votre dossier est enregistré complet le 21/04/22 sous le numéro 2022-59-0126.

Vous envisagez de vous agrandir sur le territoire des communes de :

Communes	Référence cadastrale	Superficie	Exploitant antérieur ou preneur en place
PONT-A-MARCQ	ZA10 AD115	6,9100 ha	EARL DU BUZELIN Monsieur Jaean-Marie PERILLIAT PONT-A-MARCQ
MERIGNIES	A31 A32 A33 A34 A37 A39 A947	7,0201 ha	
	SUPERFICIE TOTALE	13,9301 ha	

Mes services vont procéder à l’instruction de votre dossier et pourront vous demander néanmoins des éléments techniques complémentaires.

J’appelle votre attention sur le fait qu’il vous est interdit d’exploiter avant le délai imparti à l’administration pour faire une éventuelle opposition à votre demande.

Le délai d’instruction de votre demande est de quatre mois, susceptible d’être prolongé à six mois, conformément à l’article R. 331-6 du code rural et de la pêche maritime, à compter de la date mentionnée ci-dessus.

A défaut de notification d’une décision expresse au terme de ce délai, soit, au plus tard, le **21/08/22** vous bénéficierez d’une autorisation implicite d’exploiter conformément à l’article R. 331-6 du code rural et de la pêche maritime.

Cette autorisation implicite pourra alors être contestée dans un délai de deux mois, soit par recours administratif, soit par recours contentieux auprès du tribunal administratif de Lille ou via l’application Télérecours citoyens accessible sur le site www.telerecours.fr :

Adresse : 62 Boulevard de Belfort, CS 90007 - 59042 LILLE Cedex
 Tél. : 03 28 03 83 00

Horaires d’ouverture et modalités d’accueil sur : www.nord.gouv.fr

Suivez-nous sur : facebook.com/prefetnord - twitter.com/prefet59 - linkedin.com/company/prefethdf/

DRAAF

R32-2022-07-04-00032

Contrôle des structures - Autorisation tacite
d'exploiter - SCEA DECLERCK

Lille, le 01/04/22

Service Economie Agricole
Structures et renouvellement des exploitations

Affaire suivie par : Marie-Thérèse SERRURIER
Tél.: 03 28 03 86 63
marie-therese.serrurier@nord.gouv.fr

Le Directeur
à
SCEA DECLERCK
Madame Myriam et Messieurs Dominique
Alexandre DECLERCK
161 Impasse du Saint-Laurent
59670 WINNEZEELE

Objet : contrôle des structures – Demande d’autorisation d’exploiter
accusé-réception du dossier complet

PJ :

Réf. : 2022-59-0087

Madame, Messieurs,

Vous avez déposé auprès de nos services un dossier de demande d’autorisation d’exploiter conformément à l’article L. 331-2 du Code Rural et de la Pêche Maritime (CRPM). J’en accuse réception.
Votre dossier est enregistré complet le 04/03/22 sous le numéro 2022-59-0087.

Vous envisagez de vous agrandir sur le territoire de la commune de:

Commune	Référence cadastrale	Superficie	Exploitant antérieur ou preneur en place
WINNEZEELE	ZK0121	0.5506 ha	Monsieur Patrick DEGROOTE METEREN
	SUPERFICIE TOTALE	0.5506 ha	

Mes services vont procéder à l’instruction de votre dossier et pourront vous demander néanmoins des éléments techniques complémentaires.

J’appelle votre attention sur le fait qu’il vous est interdit d’exploiter avant le délai imparti à l’administration pour faire une éventuelle opposition à votre demande.

Le délai d’instruction de votre demande est de quatre mois, susceptible d’être prolongé à six mois, conformément à l’article R. 331-6 du code rural et de la pêche maritime, à compter de la date mentionnée ci-dessus.

A défaut de notification d’une décision expresse au terme de ce délai, soit, au plus tard, le **04/07/22** vous bénéficierez d’une autorisation implicite d’exploiter conformément à l’article R. 331-6 du code rural et de la pêche maritime.

Cette autorisation implicite pourra alors être contestée dans un délai de deux mois, soit par recours administratif, soit par recours contentieux auprès du tribunal administratif de Lille ou via l’application Télérecours citoyens accessible sur le site www.telerecours.fr :

Adresse : 62 Boulevard de Belfort, CS 90007 - 59042 LILLE Cedex
Tél. : 03 28 03 83 00

Horaires d’ouverture et modalités d’accueil sur : www.nord.gouv.fr

Suivez-nous sur : facebook.com/prefetnord - twitter.com/prefet59 - linkedin.com/company/prefethdf/

- Par son bénéficiaire à compter de la date ci-dessus ;

- Par tout tiers intéressé à compter de la date de publication la plus tardive : affichage en mairie ou recueil des actes administratifs

Dans ce cas, vous aurez la possibilité de solliciter, auprès de la direction départementale des territoires et de la mer du Nord, une attestation, conformément aux dispositions de l'article L. 232-3 du code des relations entre le public et l'administration.

Le service instructeur est chargé de procéder à la publication de votre demande qui sera affichée en mairie de la commune où sont situés les biens ainsi que sur le site de la préfecture.

Vous serez informés de la date d'examen de votre dossier en cas de consultation de la Commission Départementale d'Orientation de l'Agriculture.

J'attire votre attention sur le fait que le présent accusé de réception de votre demande ne vous autorise pas à mettre en valeur les parcelles qui en font l'objet.

Je vous prie d'agréer, Madame, Messieurs, l'expression de mes salutations distinguées.

Par délégation du Directeur,
La Cheffe du Service Économie Agricole



Anne-Sophie DELSAUX

Adresse : 62 Boulevard de Belfort, CS 90007 - 59042 LILLE Cedex
Tél. : 03 28 03 83 00

Horaires d'ouverture et modalités d'accueil sur : www.nord.gouv.fr

Suivez-nous sur : [facebook.com/prefetnord](https://www.facebook.com/prefetnord) - twitter.com/prefet59 - [linkedin.com/company/prefethdf/](https://www.linkedin.com/company/prefethdf/)

DRAAF

R32-2022-08-26-00003

Contrôle des structures - Autorisation tacite
d'exploiter - SCEA ELEVAGE DU PETIT
VERSAILLES



**PRÉFET
DU NORD**

*Liberté
Égalité
Fraternité*

**Direction départementale
des territoires et de la mer**

Lille, le 06/05/22

Service Economie Agricole
Structures et renouvellement des exploitations

Le Directeur
à

Affaire suivie par : Marie-Thérèse SERRURIER
Tél.: 03 28 03 86 63
marie-therese.serrurier@nord.gouv.fr

SCEA ELEVAGE DU PETIT VERSAILLES
Monsieur Etienne D'HOLLANDER
Le Petit Versailles
59360 ORS

Objet : contrôle des structures – Demande d'autorisation d'exploiter
accusé-réception du dossier complet

PJ :

Réf. : 2022-59-0141

Monsieur,

Vous avez déposé auprès de nos services un dossier de demande d'autorisation d'exploiter conformément à l'article L. 331-2 du Code Rural et de la Pêche Maritime (CRPM). J'en accuse réception.
Votre dossier est enregistré complet le 26/04/22 sous le numéro 2022-59-0141.

Vous envisagez de vous agrandir sur le territoire de la commune de :

Commune	Référence cadastrale	Superficie	Exploitant antérieur ou preneur en place
ORS	C484 C485 C486	2,5682 ha	Monsieur Philippe DEFLANDRE CATILLON SUR SAMBRE
	SUPERFICIE TOTALE	2,5682 ha	

Mes services vont procéder à l'instruction de votre dossier et pourront vous demander néanmoins des éléments techniques complémentaires.

J'appelle votre attention sur le fait qu'il vous est interdit d'exploiter avant le délai imparti à l'administration pour faire une éventuelle opposition à votre demande.

Le délai d'instruction de votre demande est de quatre mois, susceptible d'être prolongé à six mois, conformément à l'article R. 331-6 du code rural et de la pêche maritime, à compter de la date mentionnée ci-dessus.

A défaut de notification d'une décision expresse au terme de ce délai, soit, au plus tard, le **26/08/22** vous bénéficierez d'une autorisation implicite d'exploiter conformément à l'article R. 331-6 du code rural et de la pêche maritime.

Cette autorisation implicite pourra alors être contestée dans un délai de deux mois, soit par recours administratif, soit par recours contentieux auprès du tribunal administratif de Lille ou via l'application Télérecours citoyens accessible sur le site www.telerecours.fr :

Adresse : 62 Boulevard de Belfort, CS 90007 - 59042 LILLE Cedex
Tél. : 03 28 03 83 00

Horaires d'ouverture et modalités d'accueil sur : www.nord.gouv.fr

Suivez-nous sur : [facebook.com/prefetnord](https://www.facebook.com/prefetnord) - twitter.com/prefet59 - [linkedin.com/company/prefethdf/](https://www.linkedin.com/company/prefethdf/)

- Par son bénéficiaire à compter de la date ci-dessus ;

- Par tout tiers intéressé à compter de la date de publication la plus tardive : affichage en mairie ou recueil des actes administratifs

Dans ce cas, vous aurez la possibilité de solliciter, auprès de la direction départementale des territoires et de la mer du Nord, une attestation, conformément aux dispositions de l'article L. 232-3 du code des relations entre le public et l'administration.


Le service instructeur est chargé de procéder à la publication de votre demande qui sera affichée en mairie de la commune où sont situés les biens ainsi que sur le site de la préfecture.

Vous serez informé de la date d'examen de votre dossier en cas de consultation de la Commission Départementale d'Orientation de l'Agriculture.

J'attire votre attention sur le fait que le présent accusé de réception de votre demande ne vous autorise pas à mettre en valeur les parcelles qui en font l'objet.

Je vous prie d'agréer, Monsieur, l'expression de mes salutations distinguées.

Par délégation du Directeur,
La Cheffe du Service Économie Agricole



Anne-Sophie DELSAUX

Adresse : 62 Boulevard de Belfort, CS 90007 - 59042 LILLE Cedex

Tél. : 03 28 03 83 00

Horaires d'ouverture et modalités d'accueil sur : www.nord.gouv.fr

Suivez-nous sur : facebook.com/prefetnord - twitter.com/prefet59 - linkedin.com/company/prefethdf/

DRAAF

R32-2022-09-02-00006

Contrôle des structures - Autorisation tacite
d'exploiter - SCEA FERME DES 3 MUIDS

Lille, le 07/06/22

Service Economie Agricole
Structures et renouvellement des exploitations

Affaire suivie par : Lindsay BEAUVENTRE
Tél. : 03 28 03 86 68 (de 9h00 à 11h30)
lindsay.beauventre@nord.gouv.fr

Le Directeur
à
SCEA FERME DES 3 MUIDS
Madame Stéphanie LIENNE
et Monsieur David DUPONT
1 rue de Famars
59269 ARTRES

Objet : contrôle des structures – Demande d’autorisation d’exploiter
accusé-réception du dossier complet
Réf. : 2022-59-0140

Madame, Monsieur,

Vous avez déposé auprès de nos services un dossier de demande d’autorisation d’exploiter conformément à l’article L. 331-2 du Code Rural et de la Pêche Maritime (CRPM). J’en accuse réception. **Votre dossier est enregistré complet le 02/05/22 sous le numéro 2022-59-0140.**

Vous envisagez de vous agrandir sur le territoire de la commune de :

Commune	Référence cadastrale	Superficie	Exploitant antérieur ou preneur en place
QUERENAING	ZB030 ZB042	2,0950 ha	Monsieur Gérard DANHIEZ QUERENAING
	SUPERFICIE TOTALE	2,0950 ha	

Mes services vont procéder à l’instruction de votre dossier et pourront vous demander néanmoins des éléments techniques complémentaires.

J’appelle votre attention sur le fait qu’il vous est interdit d’exploiter avant le délai imparti à l’administration pour faire une éventuelle opposition à votre demande.

Le délai d’instruction de votre demande est de quatre mois, susceptible d’être prolongé à six mois, conformément à l’article R. 331-6 du code rural et de la pêche maritime, à compter de la date mentionnée ci-dessus.

A défaut de notification d’une décision expresse au terme de ce délai, soit, au plus tard, le **02/09/22** vous bénéficierez d’une autorisation implicite d’exploiter conformément à l’article R. 331-6 du code rural et de la pêche maritime.

Cette autorisation implicite pourra alors être contestée dans un délai de deux mois, soit par recours administratif, soit par recours contentieux auprès du tribunal administratif de Lille ou via l’application Télérecours citoyens accessible sur le site www.telerecours.fr :

- Par son bénéficiaire à compter de la date ci-dessus ;
- Par tout tiers intéressé à compter de la date de publication la plus tardive : affichage en mairie ou recueil des actes administratifs

Adresse : 62 Boulevard de Belfort, CS 90007 - 59042 LILLE Cedex
Tél. : 03 28 03 83 00

Horaires d’ouverture et modalités d’accueil sur : www.nord.gouv.fr

Suivez-nous sur : [facebook.com/prefetnord](https://www.facebook.com/prefetnord) - twitter.com/prefet59 - [linkedin.com/company/prefethdf/](https://www.linkedin.com/company/prefethdf/)

Dans ce cas, vous aurez la possibilité de solliciter, auprès de la direction départementale des territoires et de la mer du Nord, une attestation, conformément aux dispositions de l'article L. 232-3 du code des relations entre le public et l'administration.

Le service instructeur est chargé de procéder à la publication de votre demande qui sera affichée en mairie de la commune où sont situés les biens ainsi que sur le site de la préfecture.

Vous serez informés de la date d'examen de votre dossier en cas de consultation de la Commission Départementale d'Orientation de l'Agriculture.

J'attire votre attention sur le fait que le présent accusé de réception de votre demande ne vous autorise pas à mettre en valeur les parcelles qui en font l'objet.

Je vous prie d'agréer, Madame, Monsieur, l'expression de mes salutations distinguées.

Par délégation du Directeur,
La Cheffe du Service Économie Agricole



Anne-Sophie DELSAUX

Adresse : 62 Boulevard de Belfort, CS 90007 - 59042 LILLE Cedex

Tél. : 03 28 03 83 00

Horaires d'ouverture et modalités d'accueil sur : www.nord.gouv.fr

Suivez-nous sur : facebook.com/prefetnord - twitter.com/prefet59 - linkedin.com/company/prefethdf/

DRAAF

R32-2022-07-15-00006

Contrôle des structures - Autorisation tacite
d'exploiter - SCEA LIEFOOGHE

Lille, le 04/04/22

Service Economie Agricole
Structures et renouvellement des exploitations

Affaire suivie par : Marie-Thérèse SERRURIER
Tél.: 03 28 03 86 63
marie-therese.serrurier@nord.gouv.fr

Le Directeur
à
SCEA LIEFOOGHE
Messieurs Vincent, Stéphane et Antoine
LIEFOOGHE
1712 rue de la Bleue Tour
59232 VIEUX BERQUIN

Objet : contrôle des structures – Demande d’autorisation d’exploiter
accusé-réception du dossier complet

PJ :

Réf. : 2022-59-0103

Messieurs,

Vous avez déposé auprès de nos services un dossier de demande d’autorisation d’exploiter conformément à l’article L. 331-2 du Code Rural et de la Pêche Maritime (CRPM). J’en accuse réception. **Votre dossier est enregistré complet le 15/03/22 sous le numéro 2022-59-0103.**

Vous envisagez de vous agrandir et de faire entrer un nouvel associé Monsieur Vincent LIEFOOGHE, sur le territoire de la commune de:

Commune	Référence cadastrale	Superficie	Exploitant antérieur ou preneur en place
METEREN	ZC27 ZC28 ZD114 ZD115 ZD174 ZE17	13.3702 ha	GAEC LOMBART FRERES Monsieur Gilles LOMBART METEREN
	ZD179 ZD181 ZD23 ZD61 ZD66 ZE16	9.9030 ha	
	ZH374	4.8875 ha	
	ZC7 ZC31	2.7350 ha	
	SUPERFICIE TOTALE	30.8957 ha	

Mes services vont procéder à l’instruction de votre dossier et pourront vous demander néanmoins des éléments techniques complémentaires.

J’appelle votre attention sur le fait qu’il vous est interdit d’exploiter avant le délai imparti à l’administration pour faire une éventuelle opposition à votre demande.

Le délai d’instruction de votre demande est de quatre mois, susceptible d’être prolongé à six mois, conformément à l’article R. 331-6 du code rural et de la pêche maritime, à compter de la date mentionnée ci-dessus.

A défaut de notification d’une décision expresse au terme de ce délai, soit, au plus tard, le **15/07/22** vous bénéficierez d’une autorisation implicite d’exploiter conformément à l’article R. 331-6 du code rural et de la pêche maritime.

Adresse : 62 Boulevard de Belfort, CS 90007 - 59042 LILLE Cedex
Tél. : 03 28 03 83 00

Horaires d’ouverture et modalités d’accueil sur : www.nord.gouv.fr

Suivez-nous sur : [facebook.com/prefetnord](https://www.facebook.com/prefetnord) - twitter.com/prefet59 - [linkedin.com/company/prefethdf/](https://www.linkedin.com/company/prefethdf/)

Cette autorisation implicite pourra alors être contestée dans un délai de deux mois, soit par recours administratif, soit par recours contentieux auprès du tribunal administratif de Lille ou via l'application Télérecours citoyens accessible sur le site www.telerecours.fr :

- Par son bénéficiaire à compter de la date ci-dessus ;

- Par tout tiers intéressé à compter de la date de publication la plus tardive : affichage en mairie ou recueil des actes administratifs

Dans ce cas, vous aurez la possibilité de solliciter, auprès de la direction départementale des territoires et de la mer du Nord, une attestation, conformément aux dispositions de l'article L. 232-3 du code des relations entre le public et l'administration.

Le service instructeur est chargé de procéder à la publication de votre demande qui sera affichée en mairie de la commune où sont situés les biens ainsi que sur le site de la préfecture.

Vous serez informés de la date d'examen de votre dossier en cas de consultation de la Commission Départementale d'Orientation de l'Agriculture.

J'attire votre attention sur le fait que le présent accusé de réception de votre demande ne vous autorise pas à mettre en valeur les parcelles qui en font l'objet.

Je vous prie d'agréer, Messieurs, l'expression de mes salutations distinguées.

Par délégation du Directeur,
La Cheffe du Service Économie Agricole


Anne-Sophie DELSAUX

Adresse : 62 Boulevard de Belfort, CS 90007 - 59042 LILLE Cedex
Tél. : 03 28 03 83 00

Horaires d'ouverture et modalités d'accueil sur : www.nord.gouv.fr

Suivez-nous sur : [facebook.com/prefetnord](https://www.facebook.com/prefetnord) - twitter.com/prefet59 - [linkedin.com/company/prefethdf/](https://www.linkedin.com/company/prefethdf/)

DRAAF

R32-2022-07-29-00019

Contrôle des structures - Autorisation tacite
d'exploiter - SCEA SIBEFACO



**PRÉFET
DU NORD**

Liberté
Égalité
Fraternité

**Direction départementale
des territoires et de la mer**

Lille, le 06/05/22

Service Economie Agricole
Structures et renouvellement des exploitations

Le Directeur
à

SCEA SIBEFACO

Affaire suivie par : Marie-Thérèse SERRURIER
Tél.: 03 28 03 86 63
marie-therese.serrurier@nord.gouv.fr

Madame Monsieur Constance et Benjamin RIVENET
951 Chemin des Petites Moeres
59380 WARHEM

Objet : contrôle des structures – Demande d’autorisation d’exploiter
accusé-réception du dossier complet

PJ :

Réf. : 2022-59-0095

Madame, Monsieur,

Vous avez déposé auprès de nos services un dossier de demande d’autorisation d’exploiter conformément à l’article L. 331-2 du Code Rural et de la Pêche Maritime (CRPM). J’en accuse réception.
Votre dossier est enregistré complet le 29/03/22 sous le numéro 2022-59-0095.

Vous envisagez de vous installer pour la première fois dans une société sans apport de surface sur le territoire des communes de :

Communes	Référence cadastrale	Superficie	Exploitant antérieur ou preneur en place
WARHEM	A119 A121 A130 A133 A135 A147 A483 A485 A488 A489 A490 A522 A527 A528 A529 A531 A907 A48 C484 C490 C1026 C1106 C1946 C1948 C485 C483	54,5167 ha	SCEA SIBEFACO Monsieur Hervé RIVENET WARHEM
	A569 A571 A573 A595 A849	1.5022 ha	
	A97 A100 A101 A105 A106 A107 A108 A109 A110 A111 A122 A123 A908	36.4200 ha	
	A480 A773 A775 A778 A779 A124 A128 A129 A136 A137	36.1627 ha	
	A607 A598 A594 A597 A821 A889 A890 A586 A935 A822 A581 A838 A939 A805 A493 A523 A524 A525 A537 A568 A570 A572 A574 A579 A580	37.8234 ha	
BIERNE	B1359	1.9764 ha	

Adresse : 62 Boulevard de Belfort, CS 90007 - 59042 LILLE Cedex
Tél. : 03 28 03 83 00

Horaires d’ouverture et modalités d’accueil sur : www.nord.gouv.fr

Suivez-nous sur : [facebook.com/prefetnord](https://www.facebook.com/prefetnord) - twitter.com/prefet59 - [linkedin.com/company/prefethdf/](https://www.linkedin.com/company/prefethdf/)

	B190 B192 B200 B264 B267 B268 B269 B270 B271 B272	8.7869 ha	
	A289 B141 B592	6.5813 ha	
WORMHOUT	ZD2	6.1780 ha	
QUAEDYPRE	D970	0.8327 ha	
	D449 D95 C454 D497 D498 D581 D492	10.6120 ha	
	SUPERFICIE TOTALE	201,3923 ha	

Mes services vont procéder à l'instruction de votre dossier et pourront vous demander néanmoins des éléments techniques complémentaires.

J'appelle votre attention sur le fait qu'il vous est interdit d'exploiter avant le délai imparti à l'administration pour faire une éventuelle opposition à votre demande.

Le délai d'instruction de votre demande est de quatre mois, susceptible d'être prolongé à six mois, conformément à l'article R. 331-6 du code rural et de la pêche maritime, à compter de la date mentionnée ci-dessus.

A défaut de notification d'une décision expresse au terme de ce délai, soit, au plus tard, le **29/07/22** vous bénéficierez d'une autorisation implicite d'exploiter conformément à l'article R. 331-6 du code rural et de la pêche maritime.

Cette autorisation implicite pourra alors être contestée dans un délai de deux mois, soit par recours administratif, soit par recours contentieux auprès du tribunal administratif de Lille ou via l'application Télérecours citoyens accessible sur le site www.telerecours.fr :

- Par son bénéficiaire à compter de la date ci-dessus ;
- Par tout tiers intéressé à compter de la date de publication la plus tardive : affichage en mairie ou recueil des actes administratifs

Dans ce cas, vous aurez la possibilité de solliciter, auprès de la direction départementale des territoires et de la mer du Nord, une attestation, conformément aux dispositions de l'article L. 232-3 du code des relations entre le public et l'administration.

Le service instructeur est chargé de procéder à la publication de votre demande qui sera affichée en mairie de la commune où sont situés les biens ainsi que sur le site de la préfecture.

Vous serez informés de la date d'examen de votre dossier en cas de consultation de la Commission Départementale d'Orientation de l'Agriculture.

J'attire votre attention sur le fait que le présent accusé de réception de votre demande ne vous autorise pas à mettre en valeur les parcelles qui en font l'objet.

Je vous prie d'agréer, Madame, Monsieur, l'expression de mes salutations distinguées.

Par délégation du Directeur,
La Cheffe du Service Économie Agricole



Anne-Sophie DELSAUX

Adresse : 62 Boulevard de Belfort, CS 90007 - 59042 LILLE Cedex
Tél. : 03 28 03 83 00

Horaires d'ouverture et modalités d'accueil sur : www.nord.gouv.fr

Suivez-nous sur : facebook.com/prefetnord - twitter.com/prefet59 - linkedin.com/company/prefethdf/

DRAAF

R32-2022-07-29-00020

Contrôle des structures - Autorisation tacite
d'exploiter - TERRYN Cédric

Lille, le 04/04/22

Service Economie Agricole
Structures et renouvellement des exploitations

Le Directeur
à

Affaire suivie par : Marie-Thérèse SERRURIER
Tél.: 03 28 03 86 63
marie-therese.serrurier@nord.gouv.fr

Monsieur Cédric TERRYN
854 Route Nationale
59310 FAUMONT

Objet : contrôle des structures – Demande d'autorisation d'exploiter
accusé-réception du dossier complet

PJ :

Réf. : 2022-59-0097

Monsieur,

Vous avez déposé auprès de nos services un dossier de demande d'autorisation d'exploiter conformément à l'article L. 331-2 du Code Rural et de la Pêche Maritime (CRPM). J'en accuse réception. **Votre dossier est enregistré complet le 29/03/22 sous le numéro 2022-59-0097.**

Vous envisagez de vous installer à titre individuel sur le territoire des communes de :

Communes	Référence cadastrale	Superficie	Exploitant antérieur ou preneur en place
RIEULAY	ZC125 ZC127 ZC128	10.3650 ha	Monsieur Cédric TERRYN FAUMONT
BEUVRY LA FORET	B777 B779 B1329	3.4087 ha	
	SUPERFICIE TOTALE	13.7737 ha	

Mes services vont procéder à l'instruction de votre dossier et pourront vous demander néanmoins des éléments techniques complémentaires.

J'appelle votre attention sur le fait qu'il vous est interdit d'exploiter avant le délai imparti à l'administration pour faire une éventuelle opposition à votre demande.

Le délai d'instruction de votre demande est de quatre mois, susceptible d'être prolongé à six mois, conformément à l'article R. 331-6 du code rural et de la pêche maritime, à compter de la date mentionnée ci-dessus.

A défaut de notification d'une décision expresse au terme de ce délai, soit, au plus tard, le **29/07/22** vous bénéficierez d'une autorisation implicite d'exploiter conformément à l'article R. 331-6 du code rural et de la pêche maritime.

Cette autorisation implicite pourra alors être contestée dans un délai de deux mois, soit par recours administratif, soit par recours contentieux auprès du tribunal administratif de Lille ou via l'application Télérecours citoyens accessible sur le site www.telerecours.fr :

Adresse : 62 Boulevard de Belfort, CS 90007 - 59042 LILLE Cedex
Tél. : 03 28 03 83 00

Horaires d'ouverture et modalités d'accueil sur : www.nord.gouv.fr

Suivez-nous sur : facebook.com/prefetnord - twitter.com/prefet59 - linkedin.com/company/prefethdf/

- Par son bénéficiaire à compter de la date ci-dessus ;

- Par tout tiers intéressé à compter de la date de publication la plus tardive : affichage en mairie ou recueil des actes administratifs

Dans ce cas, vous aurez la possibilité de solliciter, auprès de la direction départementale des territoires et de la mer du Nord, une attestation, conformément aux dispositions de l'article L. 232-3 du code des relations entre le public et l'administration.

Le service instructeur est chargé de procéder à la publication de votre demande qui sera affichée en mairie de la commune où sont situés les biens ainsi que sur le site de la préfecture.

Vous serez informé de la date d'examen de votre dossier en cas de consultation de la Commission Départementale d'Orientation de l'Agriculture.

J'attire votre attention sur le fait que le présent accusé de réception de votre demande ne vous autorise pas à mettre en valeur les parcelles qui en font l'objet.

Je vous prie d'agréer, Monsieur, l'expression de mes salutations distinguées.

Par délégation du Directeur,
La Cheffe du Service Économie Agricole

plc

Anne-Sophie DELSAUX

Adresse : 62 Boulevard de Belfort, CS 90007 - 59042 LILLE Cedex

Tél. : 03 28 03 83 00

Horaires d'ouverture et modalités d'accueil sur : www.nord.gouv.fr

Suivez-nous sur : facebook.com/prefetnord - twitter.com/prefet59 - linkedin.com/company/prefethdf/

DRAAF

R32-2022-08-30-00001

Contrôle des structures - Autorisation tacite
d'exploiter - VANDAELE Sylvain

Lille, le 14/04/22

Service Economie Agricole
Structures et renouvellement des exploitations

Le Directeur
à

Affaire suivie par : Marie-Thérèse SERRURIER
Tél.: 03 28 03 86 63
marie-therese.serrurier@nord.gouv.fr

Monsieur Sylvain VANDAELE
Chemin du Quesnoy
59218 VENDEGIES AU BOIS

Objet : contrôle des structures – Demande d'autorisation d'exploiter
accusé-réception du dossier complet

PJ :

Réf. : 2022-59-0104

Monsieur,

Vous avez déposé auprès de nos services un dossier de demande d'autorisation d'exploiter conformément à l'article L. 331-2 du Code Rural et de la Pêche Maritime (CRPM). J'en accuse réception.
Votre dossier est enregistré complet le 31/03/22 sous le numéro 2022-59-0104.

Vous envisagez de vous agrandir sur le territoire des communes de :

Communes	Référence cadastrale	Superficie	Exploitant antérieur ou preneur en place
<u>VENDEGIES AU BOIS</u>	A1239	0.9394 ha	Monsieur Charles ABRAHAM BERGUES SUR SAMBRE
	A1252 A1242 A1243 A1266	1.9360 ha	
<u>CROIX-CALUYAU</u>	A1037 A1040 A0017	0.8548 ha	
	SUPERFICIE TOTALE	3.7302 ha	

Mes services vont procéder à l'instruction de votre dossier et pourront vous demander néanmoins des éléments techniques complémentaires.

J'appelle votre attention sur le fait qu'il vous est interdit d'exploiter avant le délai imparti à l'administration pour faire une éventuelle opposition à votre demande.

Le délai d'instruction de votre demande est de quatre mois, susceptible d'être prolongé à six mois, conformément à l'article R. 331-6 du code rural et de la pêche maritime, à compter de la date mentionnée ci-dessus.

A défaut de notification d'une décision expresse au terme de ce délai, soit, au plus tard, le **31/07/2022** vous bénéficierez d'une autorisation implicite d'exploiter conformément à l'article R. 331-6 du code rural et de la pêche maritime.

Adresse : 62 Boulevard de Belfort, CS 90007 - 59042 LILLE Cedex
Tél. : 03 28 03 83 00

Horaires d'ouverture et modalités d'accueil sur : www.nord.gouv.fr

Suivez-nous sur : [facebook.com/prefetnord](https://www.facebook.com/prefetnord) - twitter.com/prefet59 - [linkedin.com/company/prefethdf/](https://www.linkedin.com/company/prefethdf/)

Cette autorisation implicite pourra alors être contestée dans un délai de deux mois, soit par recours administratif, soit par recours contentieux auprès du tribunal administratif de Lille ou via l'application Télérecours citoyens accessible sur le site www.telerecours.fr :

- Par son bénéficiaire à compter de la date ci-dessus ;
- Par tout tiers intéressé à compter de la date de publication la plus tardive : affichage en mairie ou recueil des actes administratifs

Dans ce cas, vous aurez la possibilité de solliciter, auprès de la direction départementale des territoires et de la mer du Nord, une attestation, conformément aux dispositions de l'article L. 232-3 du code des relations entre le public et l'administration.


Le service instructeur est chargé de procéder à la publication de votre demande qui sera affichée en mairie de la commune où sont situés les biens ainsi que sur le site de la préfecture.

Vous serez informé de la date d'examen de votre dossier en cas de consultation de la Commission Départementale d'Orientation de l'Agriculture.

J'attire votre attention sur le fait que le présent accusé de réception de votre demande ne vous autorise pas à mettre en valeur les parcelles qui en font l'objet.

Je vous prie d'agréer, Monsieur, l'expression de mes salutations distinguées.

Par délégation du Directeur,
La Cheffe du Service Économie Agricole



Anne-Sophie DELSAUX

Adresse : 62 Boulevard de Belfort, CS 90007 - 59042 LILLE Cedex
Tél. : 03 28 03 83 00

Horaires d'ouverture et modalités d'accueil sur : www.nord.gouv.fr

Suivez-nous sur : [facebook.com/prefetnord](https://www.facebook.com/prefetnord) - twitter.com/prefet59 - [linkedin.com/company/prefethdf/](https://www.linkedin.com/company/prefethdf/)

DRAAF

R32-2022-07-14-00001

Contrôle des structures - Autorisation tacite
d'exploiter - WGEUX Guillaume

Lille, le 04/04/22

Service Economie Agricole
Structures et renouvellement des exploitations

Le Directeur
à

Affaire suivie par : Marie-Thérèse SERRURIER
Tél.: 03 28 03 86 63
marie-therese.serrurier@nord.gouv.fr

Monsieur Guillaume WGEUX
873 Bas Flandres
59134 FOURNES EN WEPPE

Objet : contrôle des structures – Demande d'autorisation d'exploiter
accusé-réception du dossier complet

PJ :

Réf. : 2022-59-0100

Monsieur,

Vous avez déposé auprès de nos services un dossier de demande d'autorisation d'exploiter conformément à l'article L. 331-2 du Code Rural et de la Pêche Maritime (CRPM). J'en accuse réception.
Votre dossier est enregistré complet le 14/03/22 sous le numéro 2022-59-0100.

Vous envisagez de vous agrandir sur le territoire de la commune de :

Commune	Référence cadastrale	Superficie	Exploitant antérieur ou preneur en place
FOURNES EN WEPPE	ZB0019	4.3983 ha	Monsieur Alain ACQUART FOURNES EN WEPPE
	ZB0021	0.7870 ha	
	ZB0022	0.1406 ha	
	SUPERFICIE TOTALE	5.3259 ha	

Mes services vont procéder à l'instruction de votre dossier et pourront vous demander néanmoins des éléments techniques complémentaires.

J'appelle votre attention sur le fait qu'il vous est interdit d'exploiter avant le délai imparti à l'administration pour faire une éventuelle opposition à votre demande.

Le délai d'instruction de votre demande est de quatre mois, susceptible d'être prolongé à six mois, conformément à l'article R. 331-6 du code rural et de la pêche maritime, à compter de la date mentionnée ci-dessus.

A défaut de notification d'une décision expresse au terme de ce délai, soit, au plus tard, le **14/07/22** vous bénéficierez d'une autorisation implicite d'exploiter conformément à l'article R. 331-6 du code rural et de la pêche maritime.

Cette autorisation implicite pourra alors être contestée dans un délai de deux mois, soit par recours administratif, soit par recours contentieux auprès du tribunal administratif de Lille ou via l'application Télérecours citoyens accessible sur le site www.telerecours.fr :

Adresse : 62 Boulevard de Belfort, CS 90007 - 59042 LILLE Cedex

Tél. : 03 28 03 83 00

Horaires d'ouverture et modalités d'accueil sur : www.nord.gouv.fr

Suivez-nous sur : [facebook.com/prefetnord](https://www.facebook.com/prefetnord) - twitter.com/prefet59 - [linkedin.com/company/prefethdf/](https://www.linkedin.com/company/prefethdf/)

- Par son bénéficiaire à compter de la date ci-dessus ;

- Par tout tiers intéressé à compter de la date de publication la plus tardive : affichage en mairie ou recueil des actes administratifs

Dans ce cas, vous aurez la possibilité de solliciter, auprès de la direction départementale des territoires et de la mer du Nord, une attestation, conformément aux dispositions de l'article L. 232-3 du code des relations entre le public et l'administration.

Le service instructeur est chargé de procéder à la publication de votre demande qui sera affichée en mairie de la commune où sont situés les biens ainsi que sur le site de la préfecture.

Vous serez informé de la date d'examen de votre dossier en cas de consultation de la Commission Départementale d'Orientation de l'Agriculture.

J'attire votre attention sur le fait que le présent accusé de réception de votre demande ne vous autorise pas à mettre en valeur les parcelles qui en font l'objet.

Je vous prie d'agréer, Monsieur, l'expression de mes salutations distinguées.

Par délégation du Directeur,
La Cheffe du Service Économie Agricole



Anne-Sophie DELSAUX

Adresse : 62 Boulevard de Belfort, CS 90007 - 59042 LILLE Cedex

Tél. : 03 28 03 83 00

Horaires d'ouverture et modalités d'accueil sur : www.nord.gouv.fr

Suivez-nous sur : facebook.com/prefetnord - twitter.com/prefet59 - linkedin.com/company/prefethdf/